

АКТ СОГЛАСОВАНИЯ МЕСТОПОЛОЖЕНИЯ ГРАНИЦ ЗЕМЕЛЬНОГО УЧАСТКА

Кадастровый номер или обозначение земельного участка

50:09:0070413:63

Московская область, Солнечногорский район, в районе д.Федоровка, с/т «Фантазия», участок 7А

Площадь земельного участка

793 кв.м.

Местоположение границ земельного участка согласовано:

Обозначение части границы		Горизонтальное проложение (S), м	Кадастровый номер смежного земельного участка	Сведения о лице, участвующем в согласовании		Подпись и дата	Способ и дата извещения	
от т.	до т.			Фамилия и инициалы	Реквизиты документа,			
1	2	3	4	5	6	7	8	9
н182	н182	118,94	—	Коротков Ю.В.	паспорт: _____	_____		Согласовано в индивидуальном порядке
н182	н181	21,35	земли общего пользования	Председатель СНТ "Фантазия"	паспорт: _____			Согласовано в индивидуальном порядке
н183	н182	34,40			выдан: _____			
н181	295	20,12	50:09:0070413:65	_____	_____	_____		
295	296	4,04	50:09:0070413:257	_____	_____	_____		
296	196	10,03	50:09:0070413:256	_____	_____	_____	_____	
196	203	3,32						
203	н183	25,68	50:09:0070413:7 участок № 7		паспорт: _____	_____		Согласовано в индивидуальном порядке
					выдан: _____			

Лица, персональные данные которых содержатся в настоящем Акте согласования местоположения границ, подтверждают свое согласие, а также согласие представляемого ими лица на обработку персональных данных (сбор, систематизацию, накопление, хранение, уточнение (обновление, изменение), использование, распространение (в том числе передачу), обезличивание, блокирование, уничтожение персональных данных, а также иных действий, необходимых для обработки персональных данных в рамках предоставления органами, осуществляющими государственный кадастровый учет и государственную регистрацию прав в соответствии с законодательством Российской Федерации государственных услуг), в том числе в автоматизированном режиме, включая принятие решений на их основе органом, осуществляющим государственный кадастровый учет и государственную регистрацию прав в целях предоставления государственной услуги.

Наличие разногласий при согласовании местоположения границы земельного участка :

Обозначение характерной точки или части границы	Кадастровый номер смежного земельного участка	Содержание возражений о местоположении границ
1	2	3
----	----	----

Сведения о снятии возражений о местоположении границы земельного участка

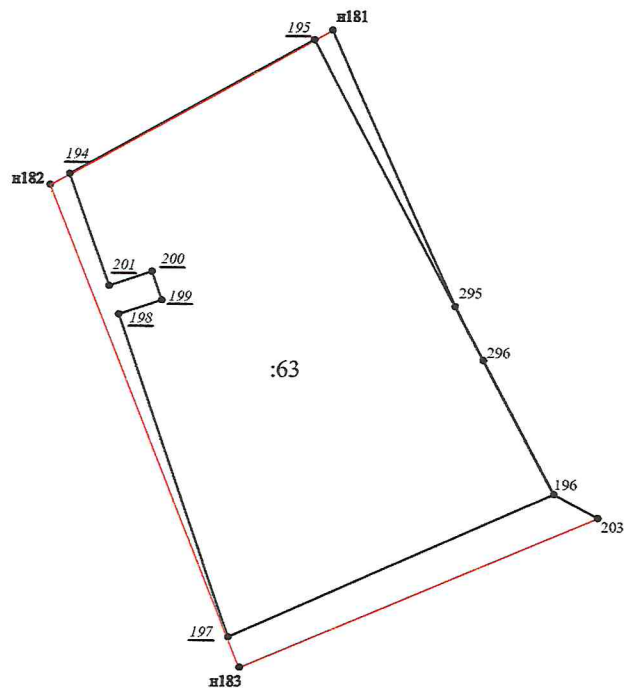
Обозначение характерной точки или части границы	Кадастровый номер смежного земельного участка	Фамилия и инициалы правообладателя или его представителя, реквизиты документа, удостоверяющего личность, дата снятия возражений, подпись	Способ снятия возражений о местоположении границ (изменение местоположения границ, рассмотрение земельного спора в суде, третейском суде)
1	2	3	4
----	----	-----	----

Кадастровый инженер:




Халиков В.И.

Чертеж земельных участков и их частей



Масштаб 1:500

Условные обозначения:

● 1	Обозначение характерной точки границы земельного участка, сведения о координатах которой имеются в ЕГРН
● н1	обозначение новой характерной точки границы земельного участка
● 3	прекращающая существование характерная точка границы
	граница земельного участка
:63	Кадастровое обозначение земельного участка

АКТ СОГЛАСОВАНИЯ МЕСТОПОЛОЖЕНИЯ ГРАНИЦ ЗЕМЕЛЬНОГО УЧАСТКА

Кадастровый номер или обозначение земельного участка

50:09:0070413:7

Московская область, Солнечногорский район, с.п. Кутузовское, д. Федоровка, СНТ "Фантазия", участок 7

Площадь земельного участка

683 кв.м.

Местоположение границ земельного участка согласовано:

Обозначение части границы		Горизонтальное проложение (S), м	Кадастровый номер смежного земельного участка	Сведения о лице, участвующем в согласовании			Подпись и дата	Способ и дата извещения
от т.	до т.			Фамилия и инициалы	Реквизиты документа			
1	2	3	4		5	6	7	8
н183	н183	107,48	—	Рутковский В. Н.	паспорт: _____ выдан: _____	_____		Согласовано в индивидуальном порядке
н183	203	25,68	земли общего пользования	Председатель СНТ "Фантазия"	паспорт: _____ выдан: _____	_____		Согласовано в индивидуальном порядке
н184	н183	22,62						
203	204	23,96	50:09:0070413:256	_____	_____	_____	_____	_____
204	н184	35,22	50:09:0070413:232 участок № 8		паспорт: _____ выдан: _____	_____		Согласовано в индивидуальном порядке

Лица, персональные данные которых содержатся в настоящем Акте согласования местоположения границ, подтверждают свое согласие, а также согласие представляемого ими лица на обработку персональных данных (сбор, систематизацию, накопление, хранение, уточнение (обновление, изменение), использование, распространение (в том числе передачу), обезличивание, блокирование, уничтожение персональных данных, а также иных действий, необходимых для обработки персональных данных в рамках предоставления органами, осуществляющими государственный кадастровый учет и государственную регистрацию прав в соответствии с законодательством Российской Федерации государственных услуг), в том числе в автоматизированном режиме, включая принятие решений на их основе органом, осуществляющим государственный кадастровый учет и государственную регистрацию прав в целях предоставления государственной услуги.

Наличие разногласий при согласовании местоположения границы земельного участка :

Обозначение характерной точки или части границы	Кадастровый номер смежного земельного участка	Содержание возражений о местоположении границ
1	2	3
----	----	----

Сведения о снятии возражений о местоположении границы земельного участка

Обозначение характерной точки или части границы	Кадастровый номер смежного земельного участка	Фамилия и инициалы правообладателя или его представителя, реквизиты документа, удостоверяющего личность, дата снятия возражений, подпись	Способ снятия возражений о местоположении границ (изменение местоположения границ, рассмотрение земельного спора в суде, третейском суде)
1	2	3	4
----	----	----	----

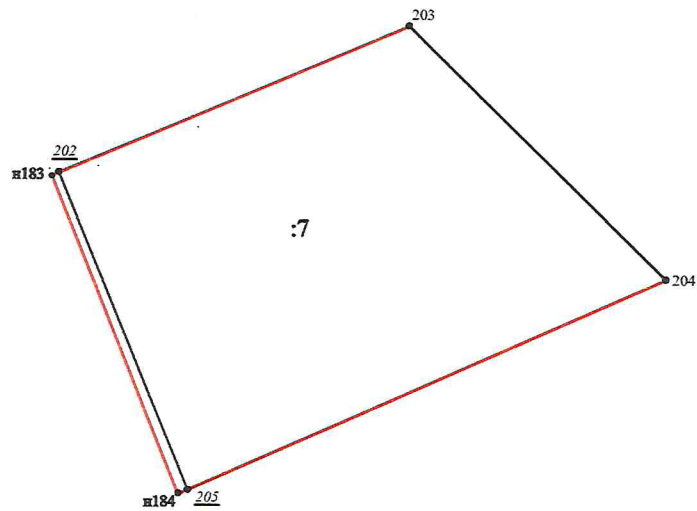
Кадастровый инженер:



(Handwritten signature in blue ink)

Халиков В.И.

Чертеж земельных участков и их частей



Масштаб 1:500

Условные обозначения:

● 1	Обозначение характерной точки границы земельного участка, сведения о координатах которой имеются в ЕГРН
● n1	обозначение новой характерной точки границы земельного участка
● 3	прекращающая существование характерная точка границы
—●—	граница земельного участка
:7	Кадастровое обозначение земельного участка

АКТ СОГЛАСОВАНИЯ МЕСТОПОЛОЖЕНИЯ ГРАНИЦ ЗЕМЕЛЬНОГО УЧАСТКА

Кадастровый номер или обозначение земельного участка

50:09:0070413:232

Московская область, Солнечногорский район, с.п. Кутузовское, д. Федоровка, СНТ "Фантазия", участок 8

Площадь земельного участка 915 кв.м.

Местоположение границ земельного участка согласовано:

Обозначение части границы		Горизонтальное проложение (S), м	Кадастровый номер смежного земельного участка	Сведения о лице, участвующем в согласовании		Подпись и дата	Способ и дата извещения	
от т.	до т.			Фамилия и инициалы	Реквизиты документа,			
1	2	3	4		5	6	7	8
н184	н184	127,88	—	Рутковский В. Н.	паспорт: выдан:	—		Согласовано в индивидуальном порядке
н184	204	35,22	50:09:0070413:7 участок № 7		паспорт: выдан:	—		Согласовано в индивидуальном порядке
204	206	24,91	50:09:0070413:256	—	—	—	—	—
206	н185	45,21	50:09:0070413:9 участок № 09		паспорт: выдан:	—		Согласовано в индивидуальном порядке
н185	н184	22,54	земли общего пользования	Председатель СНТ "Фантазия"	паспорт: выдан:	—		Согласовано в индивидуальном порядке

Лица, персональные данные которых содержатся в настоящем Акте согласования местоположения границ, подтверждают свое согласие, а также согласие представляемого ими лица на обработку персональных данных (сбор, систематизацию, накопление, хранение, уточнение (обновление, изменение), использование, распространение (в том числе передачу), обезличивание, блокирование, уничтожение персональных данных, а также иных действий, необходимых для обработки персональных данных в рамках предоставления органами, осуществляющими государственный кадастровый учет и государственную регистрацию прав в соответствии с законодательством Российской Федерации государственных услуг), в том числе в автоматизированном режиме, включая принятие решений на их основе органом, осуществляющим государственный кадастровый учет и государственную регистрацию прав в целях предоставления государственной услуги.

Наличие разногласий при согласовании местоположения границы земельного участка :

Обозначение характерной точки или части границы	Кадастровый номер смежного земельного участка	Содержание возражений о местоположении границ
1	2	3
----	----	----

Сведения о снятии возражений о местоположении границы земельного участка

Обозначение характерной точки или части границы	Кадастровый номер смежного земельного участка	Фамилия и инициалы правообладателя или его представителя, реквизиты документа, удостоверяющего личность, дата снятия возражений, подпись	Способ снятия возражений о местоположении границ (изменение местоположения границ, рассмотрение земельного спора в суде, третейском суде)
1	2	3	4
----	----	----	----

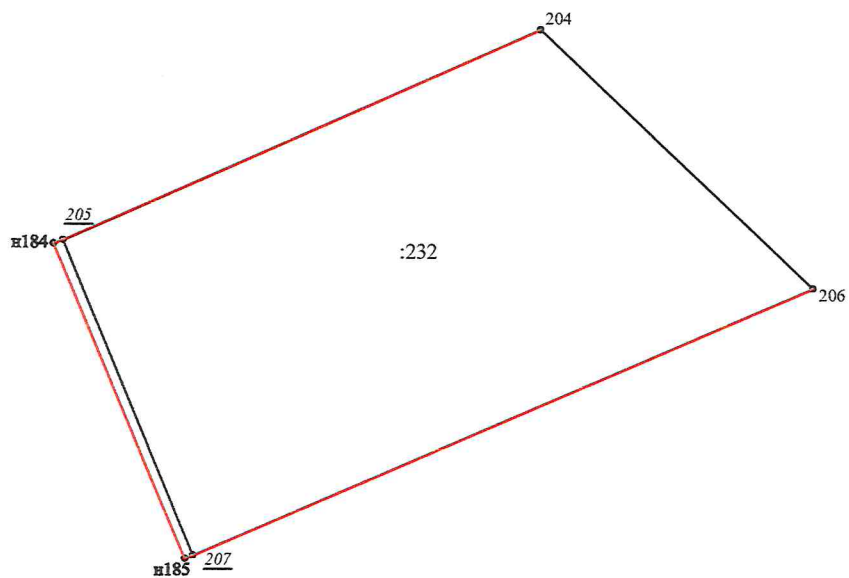
Кадастровый инженер:



(Handwritten signature)


Халиков В.И.

Чертеж земельных участков и их частей



Масштаб 1:500

Условные обозначения:

● 1	Обозначение характерной точки границы земельного участка, сведения о координатах которой имеются в ЕГРН
● н1	обозначение новой характерной точки границы земельного участка
● 3	прекращающая существование характерная точка границы
	граница земельного участка
:232	Кадастровое обозначение земельного участка

АКТ СОГЛАСОВАНИЯ МЕСТОПОЛОЖЕНИЯ ГРАНИЦ ЗЕМЕЛЬНОГО УЧАСТКА

Кадастровый номер или обозначение земельного участка

50:09:0070413:9

Московская область, Солнечногорский район, с.п. Кутузовское, д. Федоровка, СНТ "Фантазия", участок 09

Площадь земельного участка

1083 кв.м.

Местоположение границ земельного участка согласовано:

Обозначение части границы		Горизонтальное проложение (S), м	Кадастровый номер смежного земельного участка	Сведения о лице, участвующем в согласовании			Подпись и дата	Способ и дата извещения
от т.	до т.			Фамилия и инициалы	Реквизиты документа,			
					удостоверяющего личность	подтверждающего полномочия представителя		
1	2	3	4	5	6	7	8	9
н185	н185	145,17	—	Богомолов С. П.	паспорт: выдан:	—		Согласовано в индивидуальном порядке
н185	206	45,21	50:09:0070413:232 участок № 8		паспорт: выдан:	—		Согласовано в индивидуальном порядке
206	208	18,11	50:09:0070413:256	—	—	—	—	—
208	н192	2,98						
н192	н191	4,07	земли общего пользования	Председатель СНТ "Фантазия"	паспорт: выдан:	—	—	Согласовано в индивидуальном порядке
н191	н190	51,34						
н190	н189	2,07						
н189	н188	2,05						
н188	н187	2,29						
н187	н186	6,89						
н186	н185	10,16						

Лица, персональные данные которых содержатся в настоящем Акте согласования местоположения границ, подтверждают свое согласие, а также согласие представляемого ими лица на обработку персональных данных (сбор, систематизацию, накопление, хранение, уточнение (обновление, изменение), использование, распространение (в том числе передачу), обезличивание, блокирование, уничтожение персональных данных, а также иных действий, необходимых для обработки персональных данных в рамках предоставления органами, осуществляющими государственный кадастровый учет и государственную регистрацию прав в соответствии с законодательством Российской Федерации государственных услуг), в том числе в автоматизированном режиме, включая принятие решений на их основе органом, осуществляющим государственный кадастровый учет и государственную регистрацию прав в целях предоставления государственной услуги.

Наличие разногласий при согласовании местоположения границы земельного участка :

Обозначение характерной точки или части границы	Кадастровый номер смежного земельного участка	Содержание возражений о местоположении границ
1	2	3
----	----	----

Сведения о снятии возражений о местоположении границы земельного участка

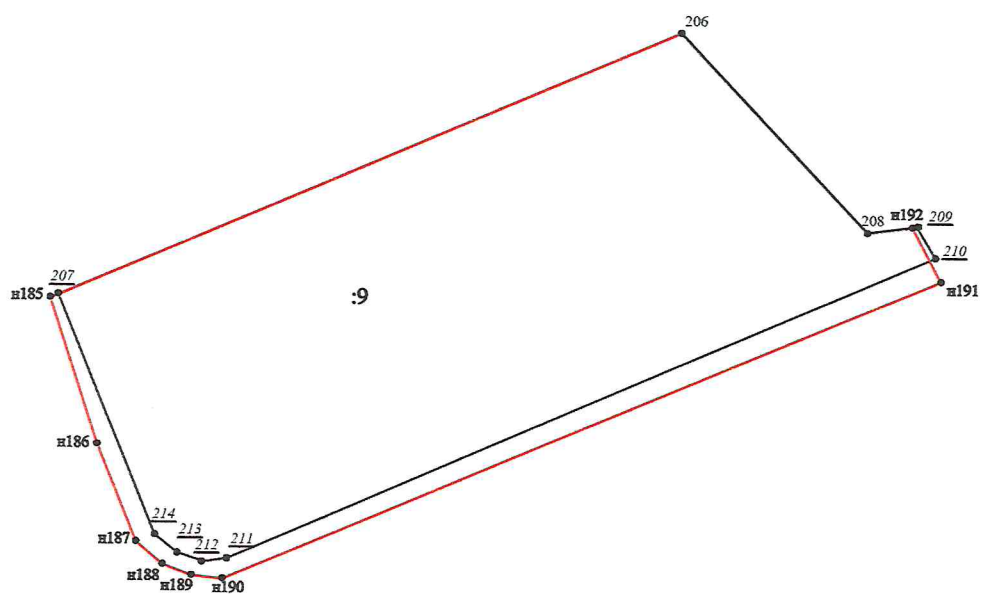
Обозначение характерной точки или части границы	Кадастровый номер смежного земельного участка	Фамилия и инициалы правообладателя или его представителя, реквизиты документа, удостоверяющего личность, дата снятия возражений, подпись	Способ снятия возражений о местоположении границ (изменение местоположения границ, рассмотрение земельного спора в суде, третейском суде)
1	2	3	4
----	----	----	----

Кадастровый инженер:



Халиков В.И.

Чертеж земельных участков и их частей



Масштаб 1:500

Условные обозначения:

● 1	Обозначение характерной точки границы земельного участка, сведения о координатах которой имеются в ЕГРН
● н1	обозначение новой характерной точки границы земельного участка
● 3	прекращающая существование характерная точка границы
—	граница земельного участка
:9	Кадастровое обозначение земельного участка

АКТ СОГЛАСОВАНИЯ МЕСТОПОЛОЖЕНИЯ ГРАНИЦ ЗЕМЕЛЬНОГО УЧАСТКА

Кадастровый номер или обозначение земельного участка

50:09:0070413:241

Московская область, Солнечногорский район, с.п. Кутузовское, д. Федоровка, СНТ "Фантазия", участок 17

Площадь земельного участка

263 кв.м.

Местоположение границ земельного участка согласовано:

Обозначение части границы		Горизонтальное проложение (S), м	Кадастровый номер смежного земельного участка	Сведения о лице, участвующем в согласовании			Подпись и дата	Способ и дата извещения
от т.	до т.			Фамилия и инициалы	Реквизиты документа,			
1	2	3	4		5	6	7	8
н200	н200	90,28	—	Игумнов Б.В.	паспорт: _____	_____		Согласовано в индивидуальном порядке
н200	н199	38,52	земли общего пользования	Председатель СНТ "Фантазия"	паспорт: _____	_____		Согласовано в индивидуальном порядке
н199	н198	6,92			выдан: _____			
н201	н200	6,81			_____			
н198	320	23,76	50:09:0070413:369		паспорт: _____	_____		Согласовано в индивидуальном порядке
320	н201	14,27			выдан: _____			

Лица, персональные данные которых содержатся в настоящем Акте согласования местоположения границ, подтверждают свое согласие, а также согласие представляемого ими лица на обработку персональных данных (сбор, систематизацию, накопление, хранение, уточнение (обновление, изменение), использование, распространение (в том числе передачу), обезличивание, блокирование, уничтожение персональных данных, а также иных действий, необходимых для обработки персональных данных в рамках предоставления органами, осуществляющими государственный кадастровый учет и государственную регистрацию прав в соответствии с законодательством Российской Федерации государственных услуг), в том числе в автоматизированном режиме, включая принятие решений на их основе органом, осуществляющим государственный кадастровый учет и государственную регистрацию прав в целях предоставления государственной услуги.


Наличие разногласий при согласовании местоположения границы земельного участка :

Обозначение характерной точки или части границы	Кадастровый номер смежного земельного участка	Содержание возражений о местоположении границ
1	2	3
-----	-----	-----

Сведения о снятии возражений о местоположении границы земельного участка

Обозначение характерной точки или части границы	Кадастровый номер смежного земельного участка	Фамилия и инициалы правообладателя или его представителя, реквизиты документа, удостоверяющего личность, дата снятия возражений, подпись	Способ снятия возражений о местоположении границ (изменение местоположения границ, рассмотрение земельного спора в суде, третейском суде)
1	2	3	4
-----	-----	-----	-----

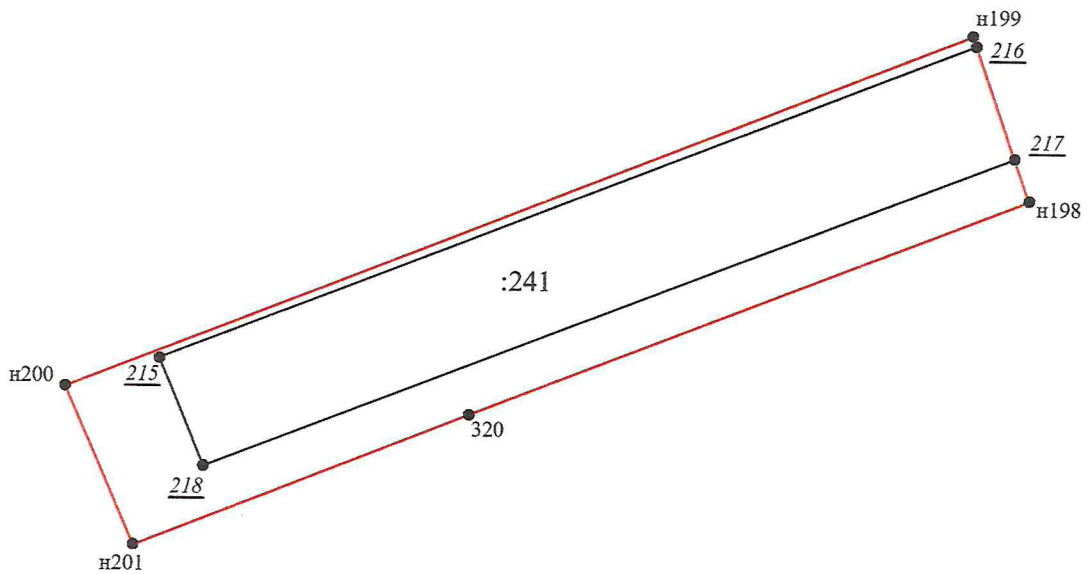
Кадастровый инженер:



(Handwritten signature)

Халиков В.И.

Чертеж земельных участков и их частей



Масштаб 1:300

Условные обозначения:

● 1	Обозначение характерной точки границы земельного участка, сведения о координатах которой имеются в ЕГРН
● н1	обозначение новой характерной точки границы земельного участка
● <u>з</u>	прекращающая существование характерная точка границы
—●—	граница земельного участка
:241	Кадастровое обозначение земельного участка

АКТ СОГЛАСОВАНИЯ МЕСТОПОЛОЖЕНИЯ ГРАНИЦ ЗЕМЕЛЬНОГО УЧАСТКА

Кадастровый номер или обозначение земельного участка

50:09:0070413:254

Московская область, Солнечногорский район, с.п. Кутузовское, в районе д. Федоровка, СНТ "Фантазия", участок 58

Площадь земельного участка

128 кв.м.

Местоположение границ земельного участка согласовано:

Обозначение части границы		Горизонтальное проложение (S), м	Кадастровый номер смежного земельного участка	Сведения о лице, участвующем в согласовании		Подпись и дата	Способ и дата извещения	
от т.	до т.			Фамилия и инициалы	Реквизиты документа			
1	2	3	4		5	6	7	8
224	224	59,88	—	Меркулов С. С.	паспорт: _____ выдан: _____	_____		Согласовано в индивидуальном порядке
224	h208	24,81	земли общего пользования	Председатель СНТ "Фантазия"	паспорт: _____ выдан: _____			Согласовано в индивидуальном порядке
h208	h207	4,75						
h207	h209	24,76	земли неразграниченной гос. собственности					
h209	224	5,56	50:09:0070413:59 участок № 59		паспорт: _____ выдан: _____	_____		Согласовано в индивидуальном порядке

Лица, персональные данные которых содержатся в настоящем Акте согласования местоположения границ, подтверждают свое согласие, а также согласие представляемого ими лица на обработку персональных данных (сбор, систематизацию, накопление, хранение, уточнение (обновление, изменение), использование, распространение (в том числе передачу), обезличивание, блокирование, уничтожение персональных данных, а также иных действий, необходимых для обработки персональных данных в рамках предоставления органами, осуществляющими государственный кадастровый учет и государственную регистрацию прав в соответствии с законодательством Российской Федерации государственных услуг), в том числе в автоматизированном режиме, включая принятие решений на их основе органом, осуществляющим государственный кадастровый учет и государственную регистрацию прав в целях предоставления государственной услуги.


Наличие разногласий при согласовании местоположения границы земельного участка :

Обозначение характерной точки или части границы	Кадастровый номер смежного земельного участка	Содержание возражений о местоположении границ
1	2	3
----	----	----

Сведения о снятии возражений о местоположении границы земельного участка

Обозначение характерной точки или части границы	Кадастровый номер смежного земельного участка	Фамилия и инициалы правообладателя или его представителя, реквизиты документа, удостоверяющего личность, дата снятия возражений, подпись	Способ снятия возражений о местоположении границ (изменение местоположения границ, рассмотрение земельного спора в суде, третейском суде)
1	2	3	4
----	----	----	----

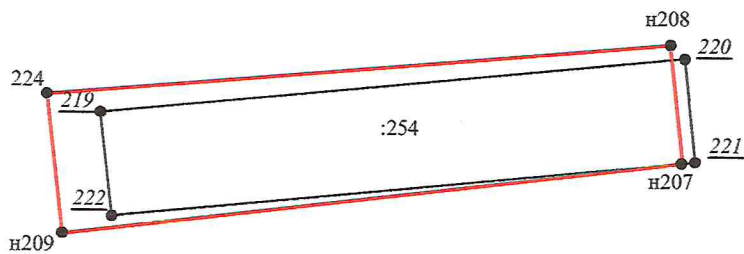
Кадастровый инженер:



(Handwritten signature)

Халиков В.И.

Чертеж земельных участков и их частей

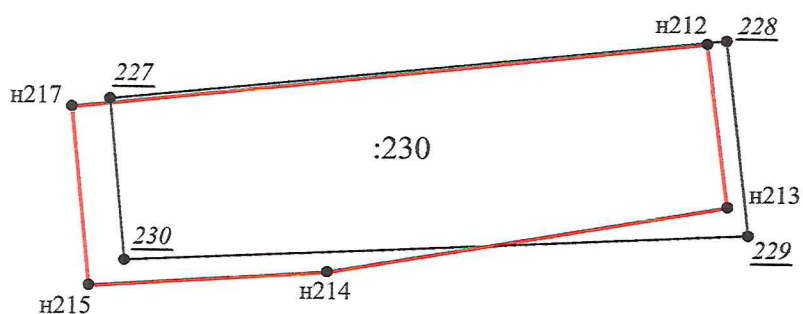


Масштаб 1:300

Условные обозначения:


● 1	Обозначение характерной точки границы земельного участка, сведения о координатах которой имеются в ЕГРН
● н1	обозначение новой характерной точки границы земельного участка
● 3	прекращающая существование характерная точка границы
● —	граница земельного участка
:254	Кадастровое обозначение земельного участка

Чертеж земельных участков и их частей



Масштаб 1:300

Условные обозначения:

● 1	Обозначение характерной точки границы земельного участка, сведения о координатах которой имеются в ЕГРН
● н1	обозначение новой характерной точки границы земельного участка
● 3	прекращающая существование характерная точка границы
	граница земельного участка
:230	Кадастровое обозначение земельного участка

АКТ СОГЛАСОВАНИЯ МЕСТОПОЛОЖЕНИЯ ГРАНИЦ ЗЕМЕЛЬНОГО УЧАСТКА

Кадастровый номер или обозначение земельного участка

50:09:0070413:236

Московская область, Солнечногорский район, с.п. Кутузовское, д. Федоровка, СНТ "Фантазия", участок 62

Площадь земельного участка

413 кв.м.

Местоположение границ земельного участка согласовано:

Обозначение части границы		Горизонтальное проложение (S), м	Кадастровый номер смежного земельного участка	Сведения о лице, участвующем в согласовании			Подпись и дата	Способ и дата извещения
от т.	до т.			Фамилия и инициалы	Реквизиты документа,			
1	2	3	4		5	6	7	8
h220	h220	139,19	—	Малахова Н.Н.	паспорт:	—		Согласовано в индивидуальном порядке
					выдан:	—		
h220	h219	5,36	земли общего пользования	Председатель СНТ "Фантазия"	паспорт:	—		Согласовано в индивидуальном порядке
					h219	h218		
h218	234	11,27						
234	h217	19,83						
h217	h215	7,13	50:09:0070413:230 участок 61		паспорт:	—		Согласовано в индивидуальном порядке
					выдан:	—		
h215	h216	32,38	земли неразграниченной гос. собственности					
h216	323	8,70	50:11:0030106:556					
323	237	2,06						
237	231	23,50						
231	324	0,93						
324	h220	1,41						

Лица, персональные данные которых содержатся в настоящем Акте согласования местоположения границ, подтверждают свое согласие, а также согласие представляемого ими лица на обработку персональных данных (сбор, систематизацию, накопление, хранение, уточнение (обновление, изменение), использование, распространение (в т.ч. передачу), обезличивание, блокирование, уничтожение персональных данных, а также иных действий, необходимых для обработки персональных данных в рамках предоставления органами, осуществляющими государственный кадастровый учет и государственную регистрацию прав в соответствии с законодательством Российской Федерации государственных услуг), в том числе в автоматизированном режиме, включая принятие решений на их основе органом, осуществляющим государственный кадастровый учет и государственную регистрацию прав в целях предоставления государственной услуги.


Наличие разногласий при согласовании местоположения границы земельного участка :

Обозначение характерной точки или части границы	Кадастровый номер смежного земельного участка	Содержание возражений о местоположении границ
1	2	3
----	----	----

Сведения о снятии возражений о местоположении границы земельного участка

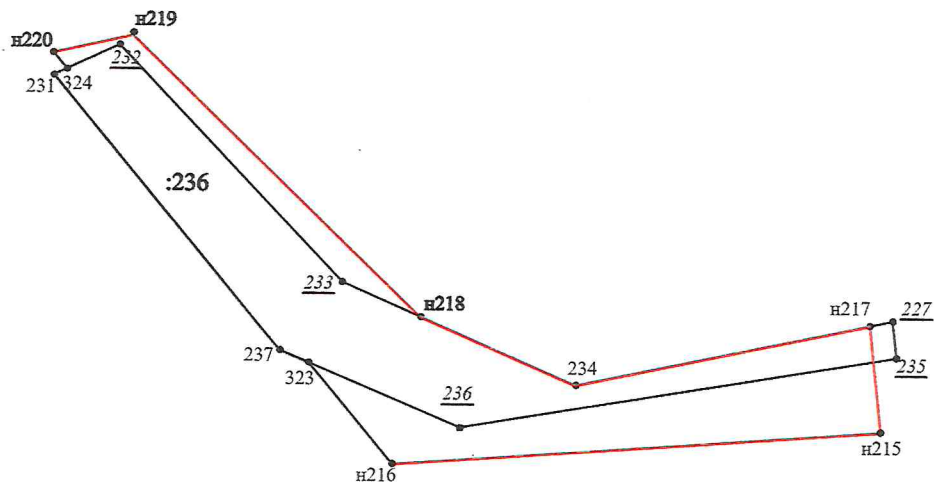
Обозначение характерной точки или части границы	Кадастровый номер смежного земельного участка	Фамилия и инициалы правообладателя или его представителя, реквизиты документа, удостоверяющего личность, дата снятия возражений, подпись	Способ снятия возражений о местоположении границ (изменение местоположения границ, рассмотрение земельного спора в суде, третейском суде)
1	2	3	4
----	----	----	----

Кадастровый инженер:



Халиков В.И.

Чертеж земельных участков и их частей



Масштаб 1:500

Условные обозначения:

● 1	Обозначение характерной точки границы земельного участка, сведения о координатах которой имеются в ЕГРН
● н1	обозначение новой характерной точки границы земельного участка
● 3	прекращающая существование характерная точка границы
●—	граница земельного участка
:236	Кадастровое обозначение земельного участка

АКТ СОГЛАСОВАНИЯ МЕСТОПОЛОЖЕНИЯ ГРАНИЦ ЗЕМЕЛЬНОГО УЧАСТКА

Кадастровый номер или обозначение земельного участка

50:09:0070413:234

Московская область, Солнечногорский район, с.п. Кутузовское, д. Федоровка, СНТ "Фантазия", участок 56а

Площадь земельного участка

555 кв.м.

Местоположение границ земельного участка согласовано:

Обозначение части границы		Горизонтальное проложение (S), м	Кадастровый номер смежного земельного участка	Сведения о лице, участвующем в согласовании			Подпись и дата	Способ и дата извещения
от т.	до т.			Фамилия и инициалы	Реквизиты документа,			
					удостоверяющего личность	подтверждающего полномочия представителя		
1	2	3	4	5	6	7	8	9
238	238	107,82	—	Тарасова Л. П.	паспорт: _____ выдан: _____	_____		Согласовано в индивидуальном порядке
238	н226	7,64	земли неразграниченной гос. собственности					
н226	н225	6,40						
н224	239	5,96						
н225	328	19,81	50:09:0070413:244	_____	_____	_____	_____	_____
328	327	5,62	50:09:0070413:249	_____	_____	_____	_____	_____
327	н224	4,90	50:09:0070413:248	_____	_____	_____	_____	_____
239	240	8,30	50:09:0070413:242	_____	_____	_____	_____	_____
240	н223	32,69	земли общего пользования	Председатель СНТ "Фантазия"	паспорт: _____			Согласовано в индивидуальном порядке
н223	241	7,59			выдан: _____			
241	238	8,91			_____			

Лица, персональные данные которых содержатся в настоящем Акте согласования местоположения границ, подтверждают свое согласие, а также согласие представляемого ими лица на обработку персональных данных (сбор, систематизацию, накопление, хранение, уточнение (обновление, изменение), использование, распространение (в том числе передачу), обезличивание, блокирование, уничтожение персональных данных, а также иных действий, необходимых для обработки персональных данных в рамках предоставления органами, осуществляющими государственный кадастровый учет и государственную регистрацию прав в соответствии с законодательством Российской Федерации государственных услуг), в том числе в автоматизированном режиме, включая принятие решений на их основе органом, осуществляющим государственный кадастровый учет и государственную регистрацию прав в целях предоставления государственной услуги.

Наличие разногласий при согласовании местоположения границы земельного участка :

Обозначение характерной точки или части границы	Кадастровый номер смежного земельного участка	Содержание возражений о местоположении границ
1	2	3
----	----	----

Сведения о снятии возражений о местоположении границы земельного участка

Обозначение характерной точки или части границы	Кадастровый номер смежного земельного участка	Фамилия и инициалы правообладателя или его представителя, реквизиты документа, удостоверяющего личность, дата снятия возражений, подпись	Способ снятия возражений о местоположении границ (изменение местоположения границ, рассмотрение земельного спора в суде, третейском суде)
1	2	3	4
----	----	----	----

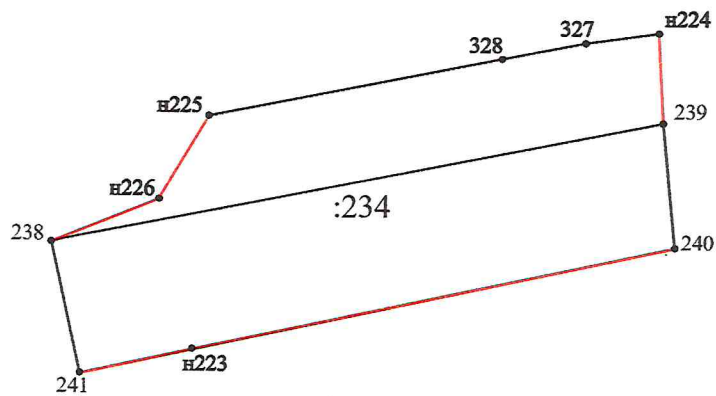
Кадастровый инженер:



(Handwritten signature)


Халиков В.И.

Чертеж земельных участков и их частей



Масштаб 1:500

Условные обозначения:

● 1	Обозначение характерной точки границы земельного участка, сведения о координатах которой имеются в ЕГРН
● н1	обозначение новой характерной точки границы земельного участка
● <u>3</u>	прекращающая существование характерная точка границы
	граница земельного участка
:234	Кадастровое обозначение земельного участка

АКТ СОГЛАСОВАНИЯ МЕСТОПОЛОЖЕНИЯ ГРАНИЦ ЗЕМЕЛЬНОГО УЧАСТКА

Кадастровый номер или обозначение земельного участка

50:09:0070413:10

Московская область, Солнечногорский район, с.п. Кутузовское, д. Федоровка, СНТ "Фантазия", участок 10

Площадь земельного участка

721 кв.м.

Местоположение границ земельного участка согласовано:

Обозначение части границы		Горизонтальное проложение (S), м	Кадастровый номер смежного земельного участка	Сведения о лице, участвующем в согласовании			Подпись и дата	Способ и дата извещения
от т.	до т.			Фамилия и инициалы	Реквизиты документа,			
1	2	3	4		5	6	7	8
н104	н104	108,39	—	Речинская О. Н.	паспорт: _____	_____		Согласовано в индивидуальном порядке
н104	н105	30,92	земли общего пользования	Председатель СНТ "Фантазия"	паспорт: _____	_____		Согласовано в индивидуальном порядке
н107	н108	19,70			выдан: _____			
н108	н104	2,72						
н105	н106	22,92	участок 1		паспорт: _____	_____		Согласовано в индивидуальном порядке
н106	н107	32,13	50:09:0070413:11 участок 11		паспорт: _____	_____		Согласовано в индивидуальном порядке
					выдан: _____			

Лица, персональные данные которых содержатся в настоящем Акте согласования местоположения границ, подтверждают свое согласие, а также согласие представляемого ими лица на обработку персональных данных (сбор, систематизацию, накопление, хранение, уточнение (обновление, изменение), использование, распространение (в том числе передачу), обезличивание, блокирование, уничтожение персональных данных, а также иных действий, необходимых для обработки персональных данных в рамках предоставления органами, осуществляющими государственный кадастровый учет и государственную регистрацию прав в соответствии с законодательством Российской Федерации государственных услуг), в том числе в автоматизированном режиме, включая принятие решений на их основе органом, осуществляющим государственный кадастровый учет и государственную регистрацию прав в целях предоставления государственной услуги.


Наличие разногласий при согласовании местоположения границы земельного участка :

Обозначение характерной точки или части границы	Кадастровый номер смежного земельного участка	Содержание возражений о местоположении границ
1	2	3
----	----	----

Сведения о снятии возражений о местоположении границы земельного участка

Обозначение характерной точки или части границы	Кадастровый номер смежного земельного участка	Фамилия и инициалы правообладателя или его представителя, реквизиты документа, удостоверяющего личность, дата снятия возражений, подпись	Способ снятия возражений о местоположении границ (изменение местоположения границ, рассмотрение земельного спора в суде, третейском суде)
1	2	3	4
----	----	----	----

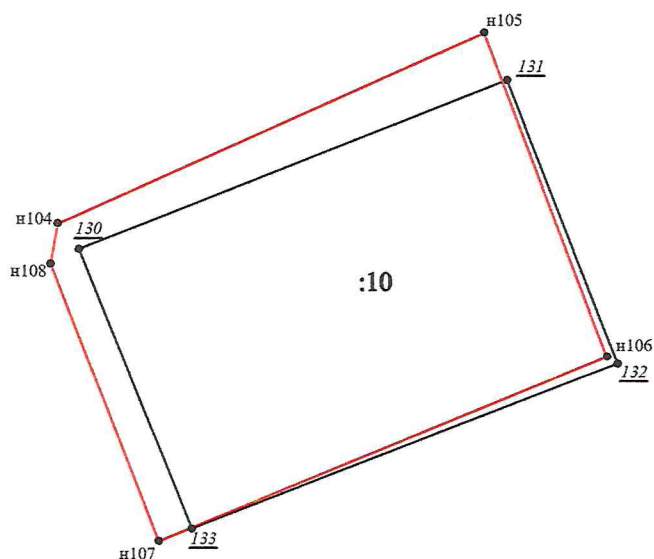
Кадастровый инженер:



(Handwritten signature)

Халиков В.И.

Чертеж земельных участков и их частей



Масштаб 1:500

Условные обозначения:

● 1	Обозначение характерной точки границы земельного участка, сведения о координатах которой имеются в ЕГРН
● н1	обозначение новой характерной точки границы земельного участка
● 3	прекращающая существование характерная точка границы
—●—	граница земельного участка
:10	Кадастровое обозначение земельного участка

АКТ СОГЛАСОВАНИЯ МЕСТОПОЛОЖЕНИЯ ГРАНИЦ ЗЕМЕЛЬНОГО УЧАСТКА

Кадастровый номер или обозначение земельного участка

50:09:0070413:11

Московская область, Солнечногорский район, с/т "Фантазия" в районе д. Федоровка, участок 11

Площадь земельного участка

627 кв.м.

Местоположение границ земельного участка согласовано:

Обозначение части границы		Горизонтальное проложение (S), м	Кадастровый номер смежного земельного участка	Сведения о лице, участвующем в согласовании		Подпись и дата	Способ и дата извещения	
от т.	до т.			Фамилия и инициалы	Реквизиты документа,			
1	2	3	4		5	6	7	8
н107	н107	103,28	—	Зайченко В.Ю.	паспорт: _____ выдан: _____	_____		Согласовано в индивидуальном порядке
н107	н106	32,13	50:09:0070413:10 участок 10		паспорт: _____ выдан: _____	_____		Согласовано в индивидуальном порядке
н106	н109	19,47	участок 2		паспорт: _____ выдан: _____	_____		Согласовано в индивидуальном порядке
н109	н110	32,07	50:09:0070413:12 участок 12		паспорт: _____ выдан: _____	_____		Согласовано в индивидуальном порядке
н110	н107	19,61	земли общего пользования	Председатель СНТ "Фантазия"	паспорт: _____ выдан: _____	_____		Согласовано в индивидуальном порядке

Лица, персональные данные которых содержатся в настоящем Акте согласования местоположения границ, подтверждают свое согласие, а также согласие представляемого ими лица на обработку персональных данных (сбор, систематизацию, накопление, хранение, уточнение (обновление, изменение), использование, распространение (в т.ч. числе передачу), обезличивание, блокирование, уничтожение персональных данных, а также иных действий, необходимых для обработки персональных данных в рамках предоставления органами, осуществляющими государственный кадастровый учет и государственную регистрацию прав в соответствии с законодательством Российской Федерации государственных услуг), в том числе в автоматизированном режиме, включая принятие решений на их основе органом, осуществляющим государственный кадастровый учет и государственную регистрацию прав в целях предоставления государственной услуги.

Наличие разногласий при согласовании местоположения границы земельного участка :

Обозначение характерной точки или части границы	Кадастровый номер смежного земельного участка	Содержание возражений о местоположении границ
1	2	3
----	----	----

Сведения о снятии возражений о местоположении границы земельного участка

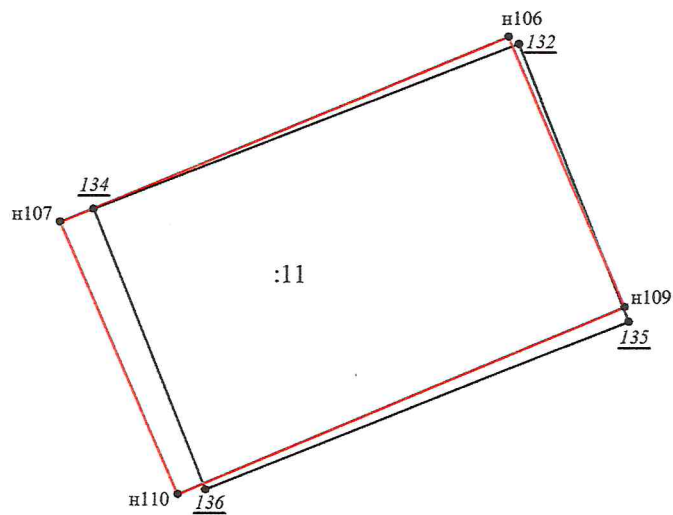
Обозначение характерной точки или части границы	Кадастровый номер смежного земельного участка	Фамилия и инициалы правообладателя или его представителя, реквизиты документа, удостоверяющего личность, дата снятия возражений, подпись	Способ снятия возражений о местоположении границ (изменение местоположения границ, рассмотрение земельного спора в суде, третейском суде)
1	2	3	4
----	----	----	----

Кадастровый инженер:



Халиков В.И.

Чертеж земельных участков и их частей



Масштаб 1:500

Условные обозначения:

● 1	Обозначение характерной точки границы земельного участка, сведения о координатах которой имеются в ЕГРН
● н1	обозначение новой характерной точки границы земельного участка
● 3	прекращающая существование характерная точка границы
—●—	граница земельного участка
:11	Кадастровое обозначение земельного участка

АКТ СОГЛАСОВАНИЯ МЕСТОПОЛОЖЕНИЯ ГРАНИЦ ЗЕМЕЛЬНОГО УЧАСТКА

Кадастровый номер или обозначение земельного участка

50:09:0070413:12

Московская область, Солнечногорский район, СНТ "Фантазия" в районе д.Федоровка, участок 12

Площадь земельного участка

690 кв.м.

Местоположение границ земельного участка согласовано:

Обозначение части границы		Горизонтальное проложение (S), м	Кадастровый номер смежного земельного участка	Сведения о лице, участвующем в согласовании			Подпись и дата	Способ и дата извещения
от т.	до т.			Фамилия и инициалы	Реквизиты документа,			
1	2	3	4		5	6	7	8
н110	н110	106,58	—	Шаповалов В. И.	паспорт: выдан:	—		Согласовано в индивидуальном порядке
н110	н109	32,07	50:09:0070413:11 участок 11		паспорт: выдан:	—		Согласовано в индивидуальном порядке
н109	н111	10,22	участок 3		паспорт:	—		Согласовано в индивидуальном порядке
н111	н112	10,18			выдан:	—		
н112	н113	1,68	50:09:0070413:239 участок 4		паспорт: выдан:	—		Согласовано в индивидуальном порядке
н113	н114	30,94	50:09:0070413:13 участок 13		паспорт: выдан:	—		Согласовано в индивидуальном порядке
н114	н115	20,92	земли общего пользования	Председатель СНТ "Фантазия"	паспорт:			Согласовано в индивидуальном порядке
н115	н110	0,57			выдан:			

Лица, персональные данные которых содержатся в настоящем Акте согласования местоположения границ, подтверждают свое согласие, а также согласие представляемого ими лица на обработку персональных данных (сбор, систематизацию, накопление, хранение, уточнение (обновление, изменение), использование, распространение (в том числе передачу), обезличивание, блокирование, уничтожение персональных данных, а также иных действий, необходимых для обработки персональных данных в рамках предоставления органами, осуществляющими государственный кадастровый учет и государственную регистрацию прав в соответствии с законодательством Российской Федерации государственных услуг), в том числе в автоматизированном режиме, включая принятие решений на их основе органом, осуществляющим государственный кадастровый учет и государственную регистрацию прав в целях предоставления государственной услуги.

Наличие разногласий при согласовании местоположения границы земельного участка :

Обозначение характерной точки или части границы	Кадастровый номер смежного земельного участка	Содержание возражений о местоположении границ
1	2	3
----	----	----

Сведения о снятии возражений о местоположении границы земельного участка

Обозначение характерной точки или части границы	Кадастровый номер смежного земельного участка	Фамилия и инициалы правообладателя или его представителя, реквизиты документа, удостоверяющего личность, дата снятия возражений, подпись	Способ снятия возражений о местоположении границ (изменение местоположения границ, рассмотрение земельного спора в суде, третейском суде)
1	2	3	4
----	----	----	----

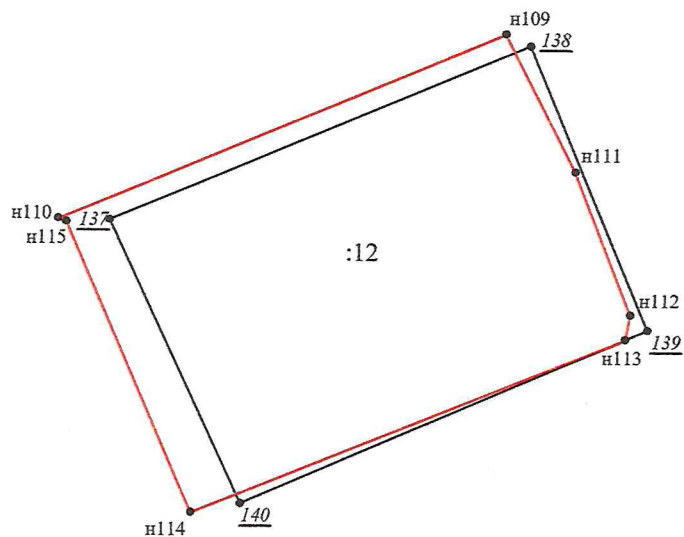
Кадастровый инженер:



(Handwritten signature)

Халиков В.И.

Чертеж земельных участков и их частей



Масштаб 1:500

Условные обозначения:

● 1	Обозначение характерной точки границы земельного участка, сведения о координатах которой имеются в ЕГРН
● н1	обозначение новой характерной точки границы земельного участка
● 3	прекращающая существование характерная точка границы
—●—	граница земельного участка
:12	Кадастровое обозначение земельного участка

АКТ СОГЛАСОВАНИЯ МЕСТОПОЛОЖЕНИЯ ГРАНИЦ ЗЕМЕЛЬНОГО УЧАСТКА

Кадастровый номер или обозначение земельного участка

50:09:0070413:13

Московская область, Солнечногорский район, с/пос. Кутузовское, СНТ "Фантазия" в районе д.Федоровка, участок 13

Площадь земельного участка

952 кв.м.

Местоположение границ земельного участка согласовано:

Обозначение части границы		Горизонтальное проложение (S), м	Кадастровый номер смежного земельного участка	Сведения о лице, участвующем в согласовании			Подпись и дата	Способ и дата извещения
от т.	до т.			Фамилия и инициалы	Реквизиты документа,			
1	2	3	4		5	6	7	8
н116	н116	188,34	—	Богданова О. Ю.	паспорт: выдан:	—		Согласовано в индивидуальном порядке
н116	н114	0,38	земли общего пользования	Председатель СНТ "Фантазия"	паспорт:	—		Согласовано в индивидуальном порядке
н119	н120	8,08			выдан:			
н127	н116	20,88						
н114	н113	30,94	50:09:0070413:12 участок 12		паспорт: выдан:	—		Согласовано в индивидуальном порядке
н113	н117	22,32	50:09:0070413:239 участок 4		паспорт:	—		Согласовано в индивидуальном порядке
н117	н118	3,54			выдан:			
н118	н119	31,20						
н120	н121	5,35	50:09:0070413:14 участок 14		паспорт:	—		Согласовано в индивидуальном порядке
н121	н122	22,69			выдан:			
н122	н123	3,05						
н123	н124	3,94						
н124	н125	2,73						
н125	н126	5,42						
н126	н127	27,82						

Лица, персональные данные которых содержатся в настоящем Акте согласования местоположения границ, подтверждают свое согласие, а также согласие представляемого ими лица на обработку персональных данных (сбор, систематизацию, накопление, хранение, уточнение (обновление, изменение), использование, распространение (в том числе передачу), обезличивание, блокирование, уничтожение персональных данных, а также иных действий, необходимых для обработки персональных данных в рамках предоставления органами, осуществляющими государственный кадастровый учет и государственную регистрацию прав в соответствии с законодательством Российской Федерации государственных услуг), в том числе в автоматизированном режиме, включая принятие решений на их основе органом, осуществляющим государственный кадастровый учет и государственную регистрацию прав в целях предоставления государственной услуги.


Наличие разногласий при согласовании местоположения границы земельного участка :

Обозначение характерной точки или части границы	Кадастровый номер смежного земельного участка	Содержание возражений о местоположении границ
1	2	3
----	----	----

Сведения о снятии возражений о местоположении границы земельного участка

Обозначение характерной точки или части границы	Кадастровый номер смежного земельного участка	Фамилия и инициалы правообладателя или его представителя, реквизиты документа, удостоверяющего личность, дата снятия возражений, подпись	Способ снятия возражений о местоположении границ (изменение местоположения границ, рассмотрение земельного спора в суде, третейском суде)
1	2	3	4
----	----	----	----

Кадастровый инженер:



Халиков В.И.

АКТ СОГЛАСОВАНИЯ МЕСТОПОЛОЖЕНИЯ ГРАНИЦ ЗЕМЕЛЬНОГО УЧАСТКА

Кадастровый номер или обозначение земельного участка

50:09:0070413:14

Московская область, Солнечногорский район, в районе д.Федоровка, с/т «Фантазия», участок 14

Площадь земельного участка

1079 кв.м.

Местоположение границ земельного участка согласовано:

Обозначение части границы		Горизонтальное проложение (S), м	Кадастровый номер смежного земельного участка	Сведения о лице, участвующем в согласовании			Подпись и дата	Способ и дата извещения
от т.	до т.			Фамилия и инициалы	Реквизиты документа,			
1	2	3	4		5	6	7	8
н128	н128	169,82	—	Дубровский П. В.	паспорт: выдан: _____	_____		Согласовано в индивидуальном порядке
н128	н127	0,42	земли общего пользования	Председатель СНТ "Фантазия"	паспорт: выдан: _____	_____		Согласовано в индивидуальном порядке
н120	н129	0,34						
н129	н130	3,54						
н130	н131	1,47						
н131	н132	3,16						
н135	н136	13,84						
н136	н137	1,22						
н137	н128	9,31	50:09:0070413:13 участок 13		паспорт: выдан: _____	_____		Согласовано в индивидуальном порядке
н127	н126	27,82						
н126	н125	5,42						
н125	н124	2,73						
н124	н123	3,94						
н123	н122	3,05						
н122	н121	22,69						
н121	н120	5,35	50:09:0070413:15 участок 15		паспорт: выдан: _____	_____		Согласовано в индивидуальном порядке
н132	н133	15,03						
н133	н134	5,51						
н134	н135	44,98						

Лица, персональные данные которых содержатся в настоящем Акте согласования местоположения границ, подтверждают свое согласие, а также согласие представляемого ими лица на обработку персональных данных (сбор, систематизацию, накопление, хранение, уточнение (обновление, изменение), использование, распространение (в том числе передачу), обезличивание, блокирование, уничтожение персональных данных, а также иных действий, необходимых для обработки персональных данных в рамках предоставления органами, осуществляющими государственный кадастровый учет и государственную регистрацию прав в соответствии с законодательством Российской Федерации государственных услуг), в том числе в автоматизированном режиме, включая принятие решений на их основе органом, осуществляющим государственный кадастровый учет и государственную регистрацию прав в целях предоставления государственной услуги.

Наличие разногласий при согласовании местоположения границы земельного участка :

Обозначение характерной точки или части границы	Кадастровый номер смежного земельного участка	Содержание возражений о местоположении границ
1	2	3
----	----	----

Сведения о снятии возражений о местоположении границы земельного участка

Обозначение характерной точки или части границы	Кадастровый номер смежного земельного участка	Фамилия и инициалы правообладателя или его представителя, реквизиты документа, удостоверяющего личность, дата снятия возражений, подпись	Способ снятия возражений о местоположении границ (изменение местоположения границ, рассмотрение земельного спора в суде, третейском суде)
1	2	3	4
----	----	----	----

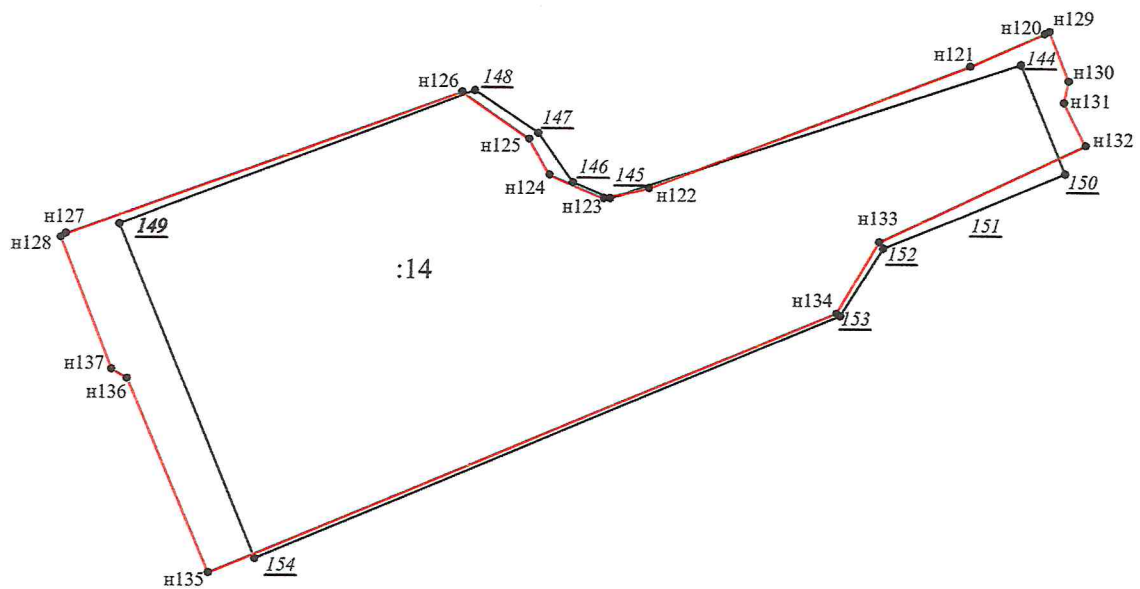
Кадастровый инженер:



(Handwritten signature)

Халиков В.И.

Чертеж земельных участков и их частей



Масштаб 1:500

Условные обозначения:

● 1	Обозначение характерной точки границы земельного участка, сведения о координатах которой имеются в ЕГРН
● н1	обозначение новой характерной точки границы земельного участка
● 3	прекращающая существование характерная точка границы
—●—	граница земельного участка
:14	Кадастровое обозначение земельного участка

АКТ СОГЛАСОВАНИЯ МЕСТОПОЛОЖЕНИЯ ГРАНИЦ ЗЕМЕЛЬНОГО УЧАСТКА

Кадастровый номер или обозначение земельного участка

50:09:0070413:15

Московская область, Солнечногорский район, в районе д.Федоровка, с/т «Фантазия», участок 15

Площадь земельного участка

1016 кв.м.

Местоположение границ земельного участка согласовано:

Обозначение части границы		Горизонтальное проложение (S), м	Кадастровый номер смежного земельного участка	Сведения о лице, участвующем в согласовании			Подпись и дата	Способ и дата извещения
от т.	до т.			Фамилия и инициалы	Реквизиты документа,			
1	2	3	4		5	6	7	8
н138	н138	165,60	—	Захаров А.В.	паспорт: _____	_____		Согласовано в индивидуальном порядке
н138	н135	0,66	земли общего пользования	Председатель СНТ "Фантазия"	паспорт: _____	_____		Согласовано в индивидуальном порядке
н132	н139	5,57			выдан: _____			
н145	н138	19,96			_____			
н135	н134	44,98	50:09:0070413:14 участок 14		паспорт: _____	_____		Согласовано в индивидуальном порядке
н134	н133	5,51			выдан: _____			
н133	н132	15,03			_____			
н139	н140	9,01	50:09:0070413:16 участок 16		паспорт: _____	_____		Согласовано в индивидуальном порядке
н140	н141	0,80			выдан: _____			
н141	н142	13,22			_____			
н142	н143	15,38			_____			
н143	н144	7,11			_____			
н144	н145	28,37			_____			

Лица, персональные данные которых содержатся в настоящем Акте согласования местоположения границ, подтверждают свое согласие, а также согласие представляемого ими лица на обработку персональных данных (сбор, систематизацию, накопление, хранение, уточнение (обновление, изменение), использование, распространение (в том числе передачу), обезличивание, блокирование, уничтожение персональных данных, а также иных действий, необходимых для обработки персональных данных в рамках предоставления органами, осуществляющими государственный кадастровый учет и государственную регистрацию прав в соответствии с законодательством Российской Федерации государственных услуг), в том числе в автоматизированном режиме, в случае принятия решений на их основе органом, осуществляющим государственный кадастровый учет и государственную регистрацию прав в целях предоставления государственной услуги.


Наличие разногласий при согласовании местоположения границы земельного участка :

Обозначение характерной точки или части границы	Кадастровый номер смежного земельного участка	Содержание возражений о местоположении границ
1	2	3
----	----	----

Сведения о снятии возражений о местоположении границы земельного участка

Обозначение характерной точки или части границы	Кадастровый номер смежного земельного участка	Фамилия и инициалы правообладателя или его представителя, реквизиты документа, удостоверяющего личность, дата снятия возражений, подпись	Способ снятия возражений о местоположении границ (изменение местоположения границ, рассмотрение земельного спора в суде, третейском суде)
1	2	3	4
----	----	----	----

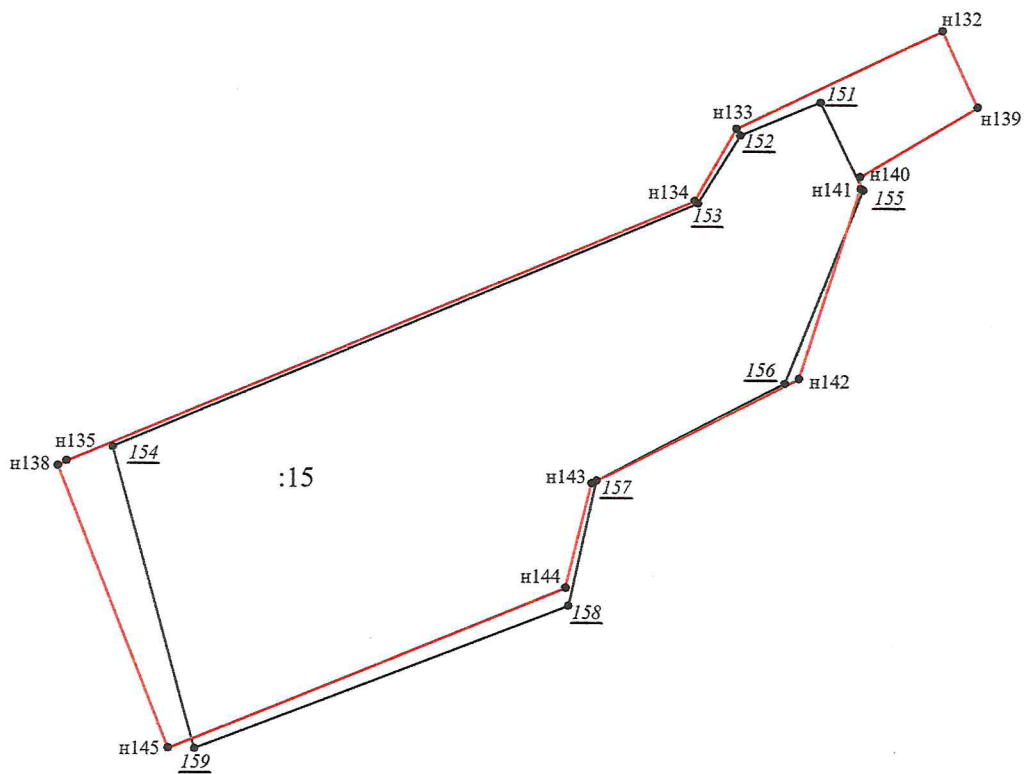
Кадастровый инженер:



(Handwritten signature in blue ink)

Халиков В.И.

Чертеж земельных участков и их частей

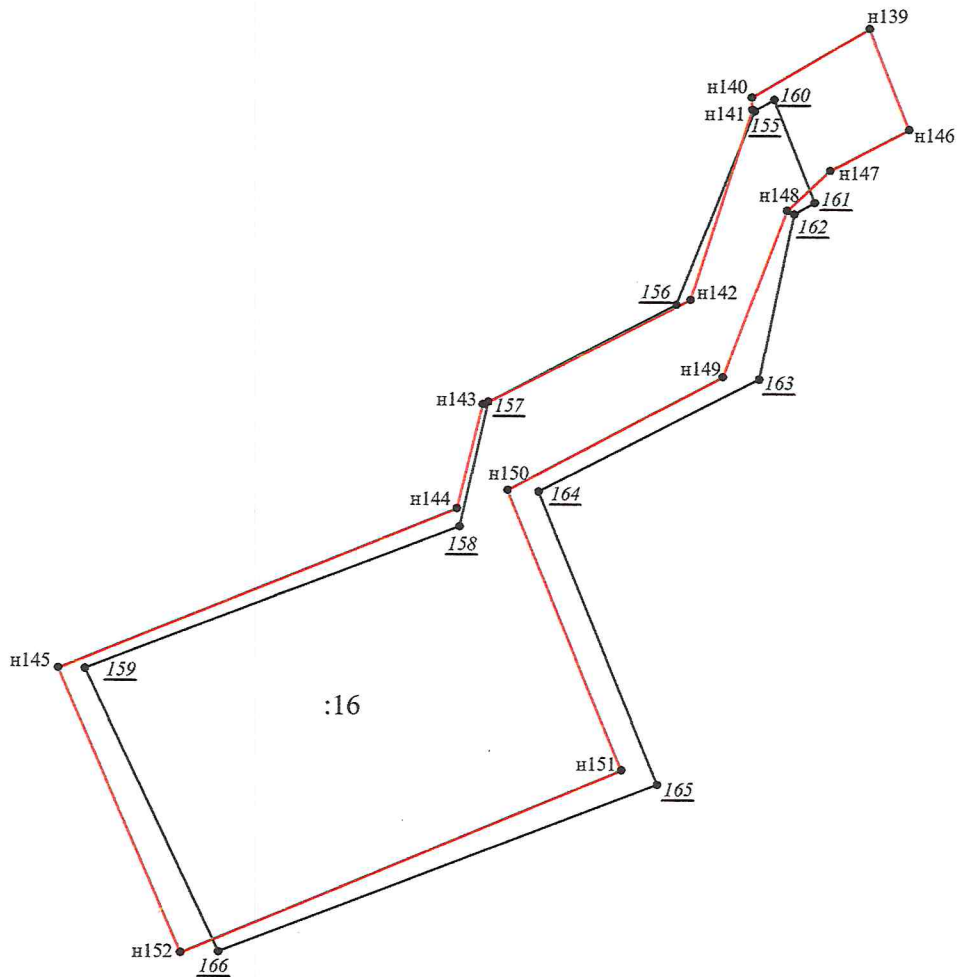


Масштаб 1:500

Условные обозначения:

● 1	Обозначение характерной точки границы земельного участка, сведения о координатах которой имеются в ЕГРН
● н1	обозначение новой характерной точки границы земельного участка
● <u>3</u>	прекращающая существование характерная точка границы
—●—	граница земельного участка
:15	Кадастровое обозначение земельного участка

Чертеж земельных участков и их частей



Масштаб 1:500

Условные обозначения:

● 1	Обозначение характерной точки границы земельного участка, сведения о координатах которой имеются в ЕГРН
● н1	обозначение новой характерной точки границы земельного участка
● <u>3</u>	прекращающая существование характерная точка границы
—●—	граница земельного участка
:16	Кадастровое обозначение земельного участка

АКТ СОГЛАСОВАНИЯ МЕСТОПОЛОЖЕНИЯ ГРАНИЦ ЗЕМЕЛЬНОГО УЧАСТКА

Кадастровый номер или обозначение земельного участка

50:09:0070413:208

Московская область, Солнечногорский район, с.п. Кутузовское, д. Федоровка, СНТ "Фантазия, участок 17

Площадь земельного участка

726 кв.м.

Местоположение границ земельного участка согласовано:

Обозначение части границы		Горизонтальное проложение (S), м	Кадастровый номер смежного земельного участка	Сведения о лице, участвующем в согласовании			Подпись и дата	Способ и дата извещения
от т.	до т.			Фамилия и инициалы	Реквизиты документа,			
1	2	3	4		5	6	7	8
н152	н152	108,95	—	Попова С.Б.	паспорт: выдан:	—		Согласовано в индивидуальном порядке
н152	н151	31,63	50:09:0070413:16 участок 16		паспорт: выдан:	—		Согласовано в индивидуальном порядке
н151	н153	23,65	50:09:0070413:206 участок 6		паспорт: выдан:	—		Согласовано в индивидуальном порядке
н153	н154	31,41	земли общего пользования	Председатель СНТ "Фантазия"	паспорт:	—		Согласовано в индивидуальном порядке
н154	н155	1,33			выдан:			
н155	н152	20,93						

Лица, персональные данные которых содержатся в настоящем Акте согласования местоположения границ, подтверждают свое согласие, а также согласие представляемого ими лица на обработку персональных данных (сбор, систематизацию, накопление, хранение, уточнение (обновление, изменение), использование, распространение (в том числе передачу), обезличивание, блокирование, уничтожение персональных данных, а также иных действий, необходимых для обработки персональных данных в рамках предоставления органами, осуществляющими государственный кадастровый учет и государственную регистрацию прав в соответствии с законодательством Российской Федерации государственных услуг), в том числе в автоматизированном режиме, включая принятие решений на их основе органом, осуществляющим государственный кадастровый учет и государственную регистрацию прав в целях предоставления государственной услуги.

Наличие разногласий при согласовании местоположения границы земельного участка :

Обозначение характерной точки или части границы	Кадастровый номер смежного земельного участка	Содержание возражений о местоположении границ
1	2	3
----	----	----

Сведения о снятии возражений о местоположении границы земельного участка

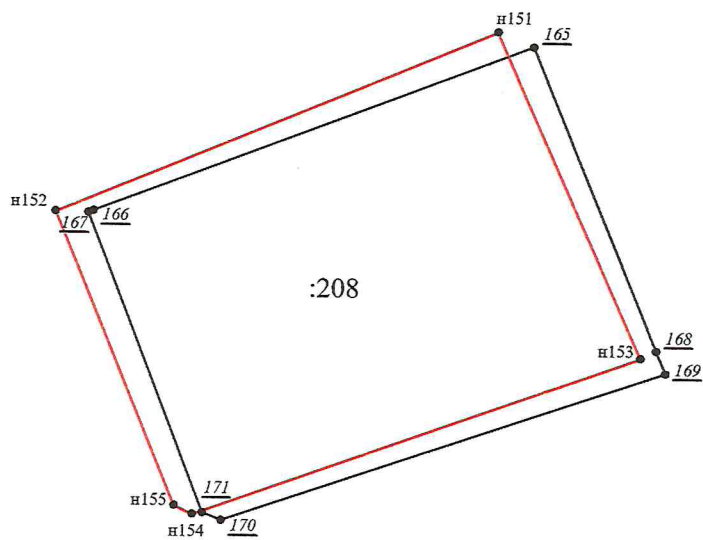
Обозначение характерной точки или части границы	Кадастровый номер смежного земельного участка	Фамилия и инициалы правообладателя или его представителя, реквизиты документа, удостоверяющего личность, дата снятия возражений, подпись	Способ снятия возражений о местоположении границ (изменение местоположения границ, рассмотрение земельного спора в суде, третейском суде)
1	2	3	4
----	----	----	----

Кадастровый инженер:



Халиков В.И.

Чертеж земельных участков и их частей



Масштаб 1:500

Условные обозначения:

● 1	Обозначение характерной точки границы земельного участка, сведения о координатах которой имеются в ЕГРН
● н1	обозначение новой характерной точки границы земельного участка
● <u>3</u>	прекращающая существование характерная точка границы
—●—	граница земельного участка
:208	Кадастровое обозначение земельного участка

АКТ СОГЛАСОВАНИЯ МЕСТОПОЛОЖЕНИЯ ГРАНИЦ ЗЕМЕЛЬНОГО УЧАСТКА

Кадастровый номер или обозначение земельного участка

50:09:0070413:206

Московская область, Солнечногорский район, с.п. Кутузовское, д. Федоровка, ул. СНТ "Фантазия", участок 6

Площадь земельного участка

822 кв.м.

Местоположение границ земельного участка согласовано:

Обозначение части границы		Горизонтальное проложение (S), м	Кадастровый номер смежного земельного участка	Сведения о лице, участвующем в согласовании			Подпись и дата	Способ и дата извещения
от т.	до т.			Фамилия и инициалы	Реквизиты документа,			
1	2	3	4		5	6	7	8
н151	н151	117,06	—		паспорт: _____	_____		Согласовано в индивидуальном порядке
н151	н156	33,99	50:09:0070413:5 участок 5		паспорт: _____	_____		Согласовано в индивидуальном порядке
н156	н157	3,33	земли общего пользования	Председатель СНТ "Фантазия"	паспорт: _____			Согласовано в индивидуальном порядке
н157	н158	11,17			выдан: _____			
н158	н159	2,08						
н159	н160	9,46						
н160	н161	4,41						
н161	н162	2,28						
н162	н163	8,80						
н163	н164	1,65						
н164	н153	16,24						
н153	н151	23,65	50:09:0070413:208 участок 17		паспорт: _____	_____		Согласовано в индивидуальном порядке

Лица, персональные данные которых содержатся в настоящем Акте согласования местоположения границ, подтверждают свое согласие, а также согласие представляемого ими лица на обработку персональных данных (сбор, систематизацию, накопление, хранение, уточнение (обновление, изменение), использование, распространение (в том числе передачу), обезличивание, блокирование, уничтожение персональных данных, а также иных действий, необходимых для обработки персональных данных в рамках предоставления органами, осуществляющими государственный кадастровый учет и государственную регистрацию прав в соответствии с законодательством Российской Федерации государственных услуг), в том числе в автоматизированном режиме, включая принятие решений на их основе органом, осуществляющим государственный кадастровый учет и государственную регистрацию прав в целях предоставления государственной услуги.

Наличие разногласий при согласовании местоположения границы земельного участка :

Обозначение характерной точки или части границы	Кадастровый номер смежного земельного участка	Содержание возражений о местоположении границ
1	2	3
----	----	----

Сведения о снятии возражений о местоположении границы земельного участка

Обозначение характерной точки или части границы	Кадастровый номер смежного земельного участка	Фамилия и инициалы правообладателя или его представителя, реквизиты документа, удостоверяющего личность, дата снятия возражений, подпись	Способ снятия возражений о местоположении границ (изменение местоположения границ, рассмотрение земельного спора в суде, третейском суде)
1	2	3	4
----	----	----	----

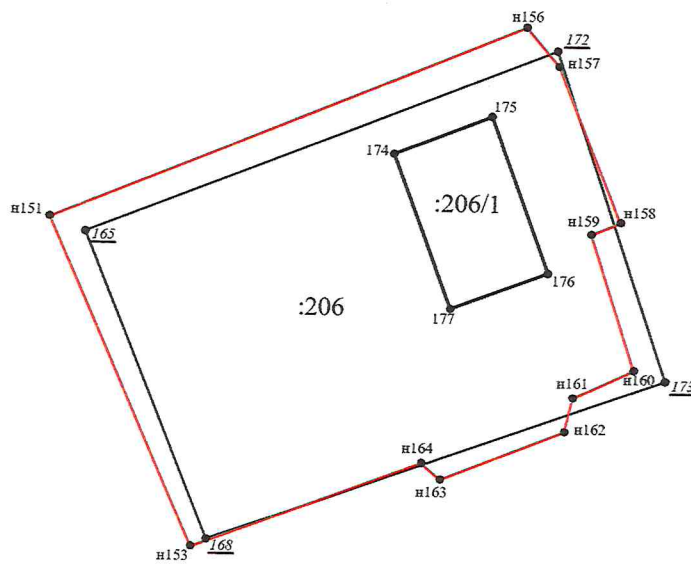
Кадастровый инженер:



(Handwritten signature in blue ink)

Халиков В.И.

Чертеж земельных участков и их частей



Масштаб 1:500

Условные обозначения:

● 1	Обозначение характерной точки границы земельного участка, сведения о координатах которой имеются в ЕГРН
● n1	обозначение новой характерной точки границы земельного участка
● 3	прекращающая существование характерная точка границы
● —	граница земельного участка
:206	Кадастровое обозначение земельного участка
:206/1	Кадастровое обозначение существующей части земельного участка

АКТ СОГЛАСОВАНИЯ МЕСТОПОЛОЖЕНИЯ ГРАНИЦ ЗЕМЕЛЬНОГО УЧАСТКА

Кадастровый номер или обозначение земельного участка

50:09:0070413:5

Московская область, Солнечногорский район, с.п. Кутузовское, д. Федоровка, СНТ "Фантазия", участок 5

Площадь земельного участка

852 кв.м.

Местоположение границ земельного участка согласовано:

Обозначение части границы		Горизонтальное проложение (S), м	Кадастровый номер смежного земельного участка	Сведения о лице, участвующем в согласовании		Подпись и дата	Способ и дата извещения	
от т.	до т.			Фамилия и инициалы	Реквизиты документа,			
1	2	3	4		5	6	7	8
н150	н150	123,87	—	Симонова Г.В.	паспорт: _____	_____		Согласовано в индивидуальном порядке
н150	н149	16,10	50:09:0070413:16 участок 16		паспорт: _____	_____		Согласовано в индивидуальном порядке
н149	н148	11,83			выдан: _____			
н148	н147	3,88						
н147	н146	5,86						
н151	н150	20,02						
н146	н165	31,18	земли общего пользования	Председатель СНТ "Фантазия"	паспорт: _____	_____		Согласовано в индивидуальном порядке
н165	н156	1,01			выдан: _____			
н156	н151	33,99	50:09:0070413:206 участок 6		паспорт: _____	_____		Согласовано в индивидуальном порядке
					выдан: _____			

Лица, персональные данные которых содержатся в настоящем Акте согласования местоположения границ, подтверждают свое согласие, а также согласие представляемого ими лица на обработку персональных данных (сбор, систематизацию, накопление, хранение, уточнение (обновление, изменение), использование, распространение (в том числе передачу), обезличивание, блокирование, уничтожение персональных данных, а также иных действий, необходимых для обработки персональных данных в рамках предоставления органами, осуществляющими государственный кадастровый учет и государственную регистрацию прав в соответствии с законодательством Российской Федерации государственных услуг), в том числе в автоматизированном режиме, включая принятие решений на их основе органом, осуществляющим государственный кадастровый учет и государственную регистрацию прав в целях предоставления государственной услуги.

Наличие разногласий при согласовании местоположения границы земельного участка :

Обозначение характерной точки или части границы	Кадастровый номер смежного земельного участка	Содержание возражений о местоположении границ
1	2	3
----	----	----

Сведения о снятии возражений о местоположении границы земельного участка

Обозначение характерной точки или части границы	Кадастровый номер смежного земельного участка	Фамилия и инициалы правообладателя или его представителя, реквизиты документа, удостоверяющего личность, дата снятия возражений, подпись	Способ снятия возражений о местоположении границ (изменение местоположения границ, рассмотрение земельного спора в суде, третейском суде)
1	2	3	4
----	----	----	----

Кадастровый инженер:



(Handwritten signature)

Халиков В.И.

АКТ СОГЛАСОВАНИЯ МЕСТОПОЛОЖЕНИЯ ГРАНИЦ ЗЕМЕЛЬНОГО УЧАСТКА

Кадастровый номер или обозначение земельного участка

50:09:0070413:239

Московская область, Солнечногорский район, с/пос. Кутузовское, д. Федоровка, СНТ "Фантазия", участок 4

Площадь земельного участка

861 кв.м.

Местоположение границ земельного участка согласовано:

Обозначение части границы		Горизонтальное проложение (S), м	Кадастровый номер смежного земельного участка	Сведения о лице, участвующем в согласовании		Подпись и дата	Способ и дата извещения	
от т.	до т.			Фамилия и инициалы	Реквизиты документа,			
1	2	3	4		5	6	7	8
н112	н112	117,08	—	Белоусова Л. И.	паспорт: _____	_____		Согласовано в индивидуальном порядке
н112	н166	33,92	участок 3		паспорт: _____	_____		Согласовано в индивидуальном порядке
н166	н119	24,42	земли общего пользования	Председатель СНТ "Фантазия"	паспорт: _____	_____		Согласовано в индивидуальном порядке
н119	н118	31,20	50:09:0070413:13 участок 13		паспорт: _____	_____		Согласовано в индивидуальном порядке
н118	н117	3,54						
н117	н113	22,32						
н113	н112	1,68	50:09:0070413:12 участок 12		паспорт: _____	_____		Согласовано в индивидуальном порядке

Лица, персональные данные которых содержатся в настоящем Акте согласования местоположения границ, подтверждают свое согласие, а также согласие представляемого ими лица на обработку персональных данных (сбор, систематизацию, накопление, хранение, уточнение (обновление, изменение), использование, распространение (в том числе передачу), обезличивание, блокирование, уничтожение персональных данных, а также иных действий, необходимых для обработки персональных данных в рамках предоставления органами, осуществляющими государственный кадастровый учет и государственную регистрацию прав в соответствии с законодательством Российской Федерации государственных услуг), в том числе в автоматизированном режиме, включая принятие решений на их основе органом, осуществляющим государственный кадастровый учет и государственную регистрацию прав в целях предоставления государственной услуги.

Наличие разногласий при согласовании местоположения границы земельного участка :

Обозначение характерной точки или части границы	Кадастровый номер смежного земельного участка	Содержание возражений о местоположении границ
1	2	3
----	----	----

Сведения о снятии возражений о местоположении границы земельного участка

Обозначение характерной точки или части границы	Кадастровый номер смежного земельного участка	Фамилия и инициалы правообладателя или его представителя, реквизиты документа, удостоверяющего личность, дата снятия возражений, подпись	Способ снятия возражений о местоположении границ (изменение местоположения границ, рассмотрение земельного спора в суде, третейском суде)
1	2	3	4
----	----	----	----

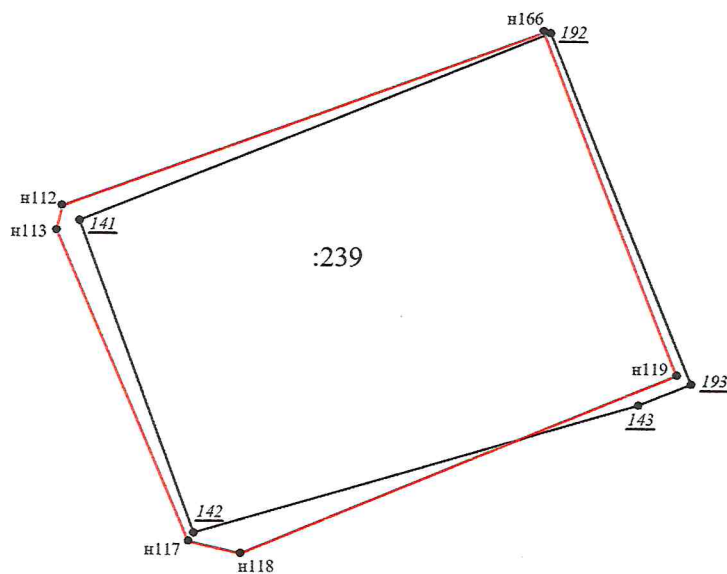
Кадастровый инженер:



(Handwritten signature)


Халиков В.И.

Чертеж земельных участков и их частей



Масштаб 1:500

Условные обозначения:

● 1	Обозначение характерной точки границы земельного участка, сведения о координатах которой имеются в ЕГРН
● н1	обозначение новой характерной точки границы земельного участка
● 3	прекращающая существование характерная точка границы
	граница земельного участка
:239	Кадастровое обозначение земельного участка

АКТ СОГЛАСОВАНИЯ МЕСТОПОЛОЖЕНИЯ ГРАНИЦ ЗЕМЕЛЬНОГО УЧАСТКА

Кадастровый номер или обозначение земельного участка

50:09:0070413:31

Московская область, Солнечногорский район, в районе д.Федоровка, с/т «Фантазия», участок 31

Площадь земельного участка

740 кв.м.

Местоположение границ земельного участка согласовано:

Обозначение части границы		Горизонтальное проложение (S), м	Кадастровый номер смежного земельного участка	Сведения о лице, участвующем в согласовании			Подпись и дата	Способ и дата извещения
				Фамилия и инициалы	Реквизиты документа,			
от т.	до т.				удостоверяющего личность	подтверждающего полномочия представителя		
1	2	3	4	5	6	7	8	9
н46	н46	113,41	—	Морозова А.В.	паспорт: _____	_____		Согласовано в индивидуальном порядке
н46	н47	6,85	земли общего пользования	Председатель СНТ "Фантазия"	паспорт: _____	_____		Согласовано в индивидуальном порядке
н47	н48	20,24			выдан: _____			
н48	н49	7,52			_____			
н51	н52	5,07			_____			
н52	н53	3,11			_____			
н53	н54	0,62			_____			
н54	н55	3,41			_____			
н55	н46	3,14						
н49	67	4,93	50:09:0070413:18 участок № 18		паспорт: _____	_____		Согласовано в индивидуальном порядке
67	68	21,00			выдан: _____			
68	н50	6,65	50:09:0070413:210 участок № 19		паспорт: _____	_____		Согласовано в индивидуальном порядке
н50	н51	30,87	50:09:0070413:32 участок № 32		паспорт: _____	_____		Согласовано в индивидуальном порядке

Лица, персональные данные которых содержатся в настоящем Акте согласования местоположения границ, подтверждают свое согласие, а также согласие представляемого ими лица на обработку персональных данных (сбор, систематизацию, накопление, хранение, уточнение (обновление, изменение), использование, распространение (в том числе передачу), обезличивание, блокирование, уничтожение персональных данных, а также иных действий, необходимых для обработки персональных данных в рамках предоставления органами, осуществляющими государственный кадастровый учет и государственную регистрацию прав в соответствии с законодательством Российской Федерации государственных услуг), в том числе в автоматизированном режиме, включая принятие решений на их основе органом, осуществляющим государственный кадастровый учет и государственную регистрацию прав в целях предоставления государственной услуги.

Наличие разногласий при согласовании местоположения границы земельного участка :

Обозначение характерной точки или части границы	Кадастровый номер смежного земельного участка	Содержание возражений о местоположении границ
1	2	3
----	----	----

Сведения о снятии возражений о местоположении границы земельного участка

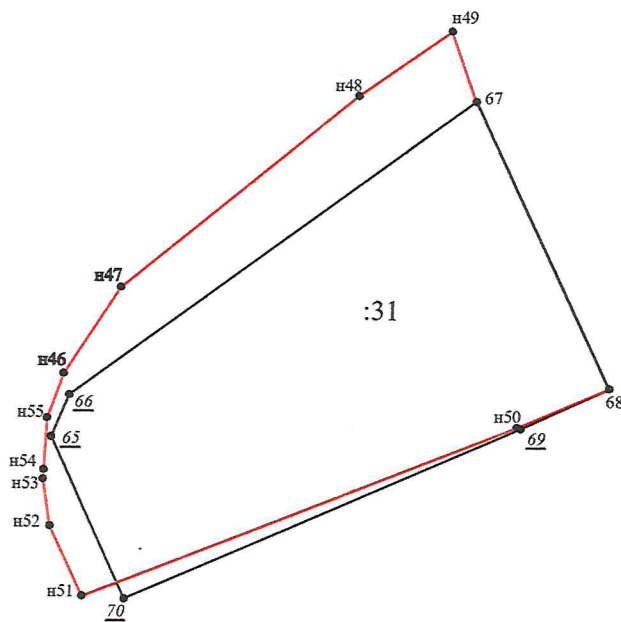
Обозначение характерной точки или части границы	Кадастровый номер смежного земельного участка	Фамилия и инициалы правообладателя или его представителя, реквизиты документа, удостоверяющего личность, дата снятия возражений, подпись	Способ снятия возражений о местоположении границ (изменение местоположения границ, рассмотрение земельного спора в суде, третейском суде)
1	2	3	4
----	----	----	----

Кадастровый инженер:




Халиков В.И.

Чертеж земельных участков и их частей



Масштаб 1:500

Условные обозначения:

● 1	Обозначение характерной точки границы земельного участка, сведения о координатах которой имеются в ЕГРН
● н1	обозначение новой характерной точки границы земельного участка
● <u>3</u>	прекращающая существование характерная точка границы
	граница земельного участка
:31	Кадастровое обозначение земельного участка

АКТ СОГЛАСОВАНИЯ МЕСТОПОЛОЖЕНИЯ ГРАНИЦ ЗЕМЕЛЬНОГО УЧАСТКА

Кадастровый номер или обозначение земельного участка

50:09:0070413:32

Московская область, Солнечногорский район, СНТ "Фантазия" в районе д.Федоровка, участок 32

Площадь земельного участка

601 кв.м.

Местоположение границ земельного участка согласовано:

Обозначение части границы		Горизонтальное проложение (S), м	Кадастровый номер смежного земельного участка	Сведения о лице, участвующем в согласовании		Подпись и дата	Способ и дата извещения	
от т.	до т.			Фамилия и инициалы	Реквизиты документа,			
					удостоверяющего личность	подтверждающего полномочия представителя		
1	2	3	4	5	6	7	8	9
н51	н51	100,74	—	Соловьева Н. И.	паспорт: _____	_____		Согласовано в индивидуальном порядке
н51	н50	30,87	50:09:0070413:31 участок № 31		паспорт: _____	_____		Согласовано в индивидуальном порядке
н50	н56	18,99	50:09:0070413:210 участок № 19		паспорт: _____	_____		Согласовано в индивидуальном порядке
н56	н57	31,00	50:09:0070413:33 участок № 33		паспорт: _____	_____		Согласовано в индивидуальном порядке
н57	н51	19,88	земли общего пользования	Председатель СНТ "Фантазия"	паспорт: _____	_____		Согласовано в индивидуальном порядке

Лица, персональные данные которых содержатся в настоящем Акте согласования местоположения границ, подтверждают свое согласие, а также согласие представляемого ими лица на обработку персональных данных (сбор, систематизацию, накопление, хранение, уточнение (обновление, изменение), использование, распространение (в том числе передачу), обезличивание, блокирование, уничтожение персональных данных, а также иных действий, необходимых для обработки персональных данных в рамках предоставления органами, осуществляющими государственный кадастровый учет и государственную регистрацию прав в соответствии с законодательством Российской Федерации государственных услуг), в том числе в автоматизированном режиме, включая принятие решений на их основе органом, осуществляющим государственный кадастровый учет и государственную регистрацию прав в целях предоставления государственной услуги.

Наличие разногласий при согласовании местоположения границы земельного участка :

Обозначение характерной точки или части границы	Кадастровый номер смежного земельного участка	Содержание возражений о местоположении границ
1	2	3
----	----	----

Сведения о снятии возражений о местоположении границы земельного участка

Обозначение характерной точки или части границы	Кадастровый номер смежного земельного участка	Фамилия и инициалы правообладателя или его представителя, реквизиты документа, удостоверяющего личность, дата снятия возражений, подпись	Способ снятия возражений о местоположении границ (изменение местоположения границ, рассмотрение земельного спора в суде, третейском суде)
1	2	3	4
----	----	----	----

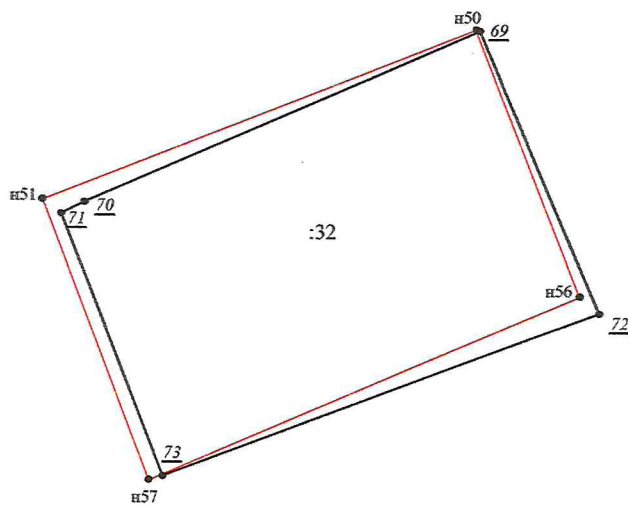
Кадастровый инженер:



(Handwritten signature in blue ink)


Халиков В.И.

Чертеж земельных участков и их частей



Масштаб 1:500

Условные обозначения:

● 1	Обозначение характерной точки границы земельного участка, сведения о координатах которой имеются в ЕГРН
● н1	обозначение новой характерной точки границы земельного участка
● 3	прекращающая существование характерная точка границы
	граница земельного участка
:32	Кадастровое обозначение земельного участка

АКТ СОГЛАСОВАНИЯ МЕСТОПОЛОЖЕНИЯ ГРАНИЦ ЗЕМЕЛЬНОГО УЧАСТКА

Кадастровый номер или обозначение земельного участка

50:09:0070413:33

Московская область, Солнечногорский район, в районе д.Федоровка, с/т «Фантазия», участок 33

Площадь земельного участка

625 кв.м.

Местоположение границ земельного участка согласовано:

Обозначение части границы		Горизонтальное проложение (S), м	Кадастровый номер смежного земельного участка	Сведения о лице, участвующем в согласовании			Подпись и дата	Способ и дата извещения
от т.	до т.			Фамилия и инициалы	Реквизиты документа,			
1	2	3	4		5	6	7	8
н57	н57	102,18	—	Паркина Н. И.	паспорт: _____	_____		Согласовано в индивидуальном порядке
н57	н56	31,00	50:09:0070413:32 участок № 32		паспорт: _____	_____		Согласовано в индивидуальном порядке
н56	н58	20,44	50:09:0070413:20 участок № 20		паспорт: _____	_____		Согласовано в индивидуальном порядке
н58	н59	30,55	50:09:0070413:34 участок № 34		паспорт: _____	_____		Согласовано в индивидуальном порядке
н59	н57	20,19	земли общего пользования	Председатель СНТ "Фантазия"	паспорт: _____	_____		Согласовано в индивидуальном порядке

Лица, персональные данные которых содержатся в настоящем Акте согласования местоположения границ, подтверждают свое согласие, а также согласие представляемого ими лица на обработку персональных данных (сбор, систематизацию, накопление, хранение, уточнение (обновление, изменение), использование, распространение (в том числе передачу), обезличивание, блокирование, уничтожение персональных данных, а также иных действий, необходимых для обработки персональных данных в рамках предоставления органами, осуществляющими государственный кадастровый учет и государственную регистрацию прав в соответствии с законодательством Российской Федерации государственных услуг), в том числе в автоматизированном режиме, включая принятие решений на их основе органом, осуществляющим государственный кадастровый учет и государственную регистрацию прав в целях предоставления государственной услуги.

Наличие разногласий при согласовании местоположения границы земельного участка :

Обозначение характерной точки или части границы	Кадастровый номер смежного земельного участка	Содержание возражений о местоположении границ
1	2	3
----	----	----

Сведения о снятии возражений о местоположении границы земельного участка

Обозначение характерной точки или части границы	Кадастровый номер смежного земельного участка	Фамилия и инициалы правообладателя или его представителя, реквизиты документа, удостоверяющего личность, дата снятия возражений, подпись	Способ снятия возражений о местоположении границ (изменение местоположения границ, рассмотрение земельного спора в суде, третейском суде)
1	2	3	4
----	----	----	----

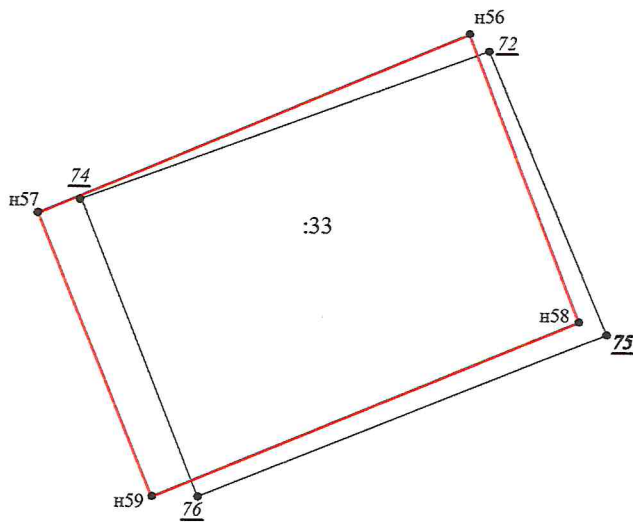
Кадастровый инженер:



(Handwritten signature in blue ink)

Халиков В.И.

Чертеж земельных участков и их частей



Масштаб 1:500

Условные обозначения:

● 1	Обозначение характерной точки границы земельного участка, сведения о координатах которой имеются в ЕГРН
● н1	обозначение новой характерной точки границы земельного участка
● <u>3</u>	прекращающая существование характерная точка границы
—●—	граница земельного участка
:33	Кадастровое обозначение земельного участка

АКТ СОГЛАСОВАНИЯ МЕСТОПОЛОЖЕНИЯ ГРАНИЦ ЗЕМЕЛЬНОГО УЧАСТКА

Кадастровый номер или обозначение земельного участка

50:09:0070413:34

Московская область, Солнечногорский район, СНТ "Фантазия" в районе д.Федоровка, участок 34

Площадь земельного участка

618 кв.м.

Местоположение границ земельного участка согласовано:

Обозначение части границы		Горизонтальное проложение (S), м	Кадастровый номер смежного земельного участка	Сведения о лице, участвующем в согласовании			Подпись и дата	Способ и дата извещения
от т.	до т.			Фамилия и инициалы	Реквизиты документа,			
1	2	3	4		5	6	7	8
н59	н59	101,64	—	Макалкин В. И.	паспорт: _____	_____		Согласовано в индивидуальном порядке
н59	н58	30,55	50:09:0070413:33 участок № 33		паспорт: _____	_____		Согласовано в индивидуальном порядке
н58	н60	20,25	50:09:0070413:211 участок № 21		паспорт: _____	_____		Согласовано в индивидуальном порядке
н60	н61	30,79	50:09:0070413:35 участок № 35		паспорт: _____	_____		Согласовано в индивидуальном порядке
н61	н59	20,05	земли общего пользования	Председатель СНТ "Фантазия"	паспорт: _____	_____		Согласовано в индивидуальном порядке

Лица, персональные данные которых содержатся в настоящем Акте согласования местоположения границ, подтверждают свое согласие, а также согласие представляемого ими лица на обработку персональных данных (сбор, систематизацию, накопление, хранение, уточнение (обновление, изменение), использование, распространение (в том числе передачу), обезличивание, блокирование, уничтожение персональных данных, а также иных действий, необходимых для обработки персональных данных в рамках предоставления органами, осуществляющими государственный кадастровый учет и государственную регистрацию прав в соответствии с законодательством Российской Федерации государственных услуг), в том числе в автоматизированном режиме, включая принятие решений на их основе органом, осуществляющим государственный кадастровый учет и государственную регистрацию прав в целях предоставления государственной услуги.

Наличие разногласий при согласовании местоположения границы земельного участка :

Обозначение характерной точки или части границы	Кадастровый номер смежного земельного участка	Содержание возражений о местоположении границ
1	2	3
----	----	----

Сведения о снятии возражений о местоположении границы земельного участка

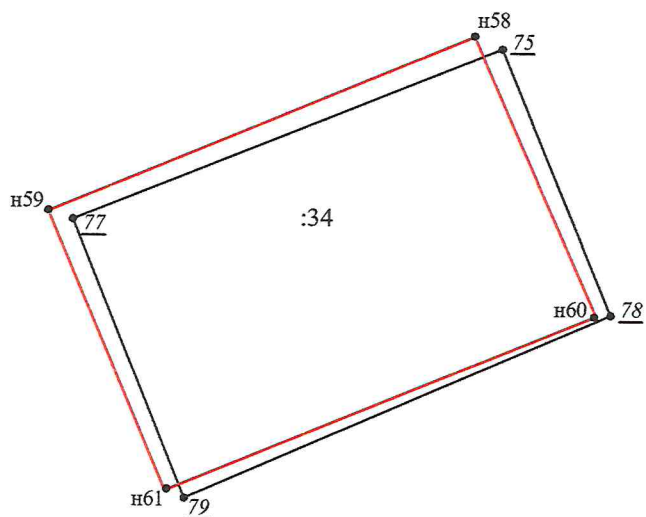
Обозначение характерной точки или части границы	Кадастровый номер смежного земельного участка	Фамилия и инициалы правообладателя или его представителя, реквизиты документа, удостоверяющего личность, дата снятия возражений, подпись	Способ снятия возражений о местоположении границ (изменение местоположения границ, рассмотрение земельного спора в суде, третейском суде)
1	2	3	4
----	----	----	----

Кадастровый инженер:




Халиков В.И.

Чертеж земельных участков и их частей



Масштаб 1:500

Условные обозначения:

● 1	Обозначение характерной точки границы земельного участка, сведения о координатах которой имеются в ЕГРН
● n1	обозначение новой характерной точки границы земельного участка
● <u>3</u>	прекращающая существование характерная точка границы
	граница земельного участка
:34	Кадастровое обозначение земельного участка

АКТ СОГЛАСОВАНИЯ МЕСТОПОЛОЖЕНИЯ ГРАНИЦ ЗЕМЕЛЬНОГО УЧАСТКА

Кадастровый номер или обозначение земельного участка

50:09:0070413:35

Московская область, Солнечногорский район, д. Федоровка, СНТ "Фантазия", участок №35

Площадь земельного участка

631 кв.м.

Местоположение границ земельного участка согласовано:

Обозначение части границы		Горизонтальное проложение (S), м	Кадастровый номер смежного земельного участка	Сведения о лице, участвующем в согласовании			Подпись и дата	Способ и дата извещения
от т.	до т.			Фамилия и инициалы	Реквизиты документа,			
1	2	3	4		5	6	7	8
н61	н61	102,65	—	Табрина Г. М.	паспорт: _____	_____		Согласовано в индивидуальном порядке
н61	н60	30,79	50:09:0070413:34 участок № 34		паспорт: _____	_____		Согласовано в индивидуальном порядке
н60	279	20,39	50:09:0070413:22 участок № 22		паспорт: _____	_____		Согласовано в индивидуальном порядке
279	82	1,07	50:09:0070413:218	_____	_____	_____	_____	_____
82	83	30,00						
83	н61	20,40	земли общего пользования	Председатель СНТ "Фантазия"	паспорт: _____	_____		Согласовано в индивидуальном порядке

Лица, персональные данные которых содержатся в настоящем Акте согласования местоположения границ, подтверждают свое согласие, а также согласие представляемого ими лица на обработку персональных данных (сбор, систематизацию, накопление, хранение, уточнение (обновление, изменение), использование, распространение (в том числе передачу), обезличивание, блокирование, уничтожение персональных данных, а также иных действий, необходимых для обработки персональных данных в рамках предоставления органами, осуществляющими государственный кадастровый учет и государственную регистрацию прав в соответствии с законодательством Российской Федерации государственных услуг), в том числе в автоматизированном режиме, включая принятие решений на их основе органом, осуществляющим государственный кадастровый учет и государственную регистрацию прав в целях предоставления государственной услуги.

Наличие разногласий при согласовании местоположения границы земельного участка :

Обозначение характерной точки или части границы	Кадастровый номер смежного земельного участка	Содержание возражений о местоположении границ
1	2	3
----	----	----

Сведения о снятии возражений о местоположении границы земельного участка

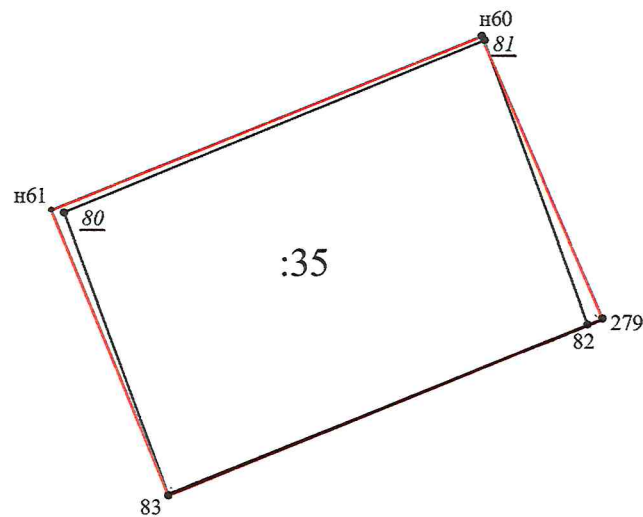
Обозначение характерной точки или части границы	Кадастровый номер смежного земельного участка	Фамилия и инициалы правообладателя или его представителя, реквизиты документа, удостоверяющего личность, дата снятия возражений, подпись	Способ снятия возражений о местоположении границ (изменение местоположения границ, рассмотрение земельного спора в суде, третейском суде)
1	2	3	4
----	----	----	----

Кадастровый инженер:




Халиков В.И.

Чертеж земельных участков и их частей



Масштаб 1:500

Условные обозначения:

● 1	Обозначение характерной точки границы земельного участка, сведения о координатах которой имеются в ЕГРН
● н1	обозначение новой характерной точки границы земельного участка
● <u>3</u>	прекращающая существование характерная точка границы
	граница земельного участка
:35	Кадастровое обозначение земельного участка

АКТ СОГЛАСОВАНИЯ МЕСТОПОЛОЖЕНИЯ ГРАНИЦ ЗЕМЕЛЬНОГО УЧАСТКА

Кадастровый номер или обозначение земельного участка

50:09:0070413:219

Московская область, Солнечногорский район, с.п. Кутузовское, д. Федоровка, СНТ "Фантазия", участок 37

Площадь земельного участка

621 кв.м.

Местоположение границ земельного участка согласовано:

Обозначение части границы		Горизонтальное проложение (S), м	Кадастровый номер смежного земельного участка	Сведения о лице, участвующем в согласовании			Подпись и дата	Способ и дата извещения
от т.	до т.			Фамилия и инициалы	Реквизиты документа,			
1	2	3	4		5	6	7	8
280	280	101,95	—	Азин Д.А.	паспорт: выдан:	—	—	Согласовано в индивидуальном порядке
280	84	1,88	50:09:0070413:218	—	—	—	—	—
84	281	29,36						
281	н62	19,70	участок № 24	—	паспорт: выдан:	—	—	Согласовано в индивидуальном порядке
н62	н63	30,26	50:09:0070413:220 участок № 38	—	паспорт:	—	—	Согласовано в индивидуальном порядке
					выдан:			
н63	280	20,75	земли общего пользования	Председатель СНТ "Фантазия"	паспорт:	—	—	Согласовано в индивидуальном порядке
					выдан:			

Лица, персональные данные которых содержатся в настоящем Акте согласования местоположения границ, подтверждают свое согласие, а также согласие представляемого ими лица на обработку персональных данных (сбор, систематизацию, накопление, хранение, уточнение (обновление, изменение), использование, распространение (в том числе передачу), обезличивание, блокирование, уничтожение персональных данных, а также иных действий, необходимых для обработки персональных данных в рамках предоставления органами, осуществляющими государственный кадастровый учет и государственную регистрацию прав в соответствии с законодательством Российской Федерации государственных услуг), в том числе в автоматизированном режиме, включая принятие решений на их основе органом, осуществляющим государственный кадастровый учет и государственную регистрацию прав в целях предоставления государственной услуги.


Наличие разногласий при согласовании местоположения границы земельного участка :

Обозначение характерной точки или части границы	Кадастровый номер смежного земельного участка	Содержание возражений о местоположении границ
1	2	3
----	----	----

Сведения о снятии возражений о местоположении границы земельного участка

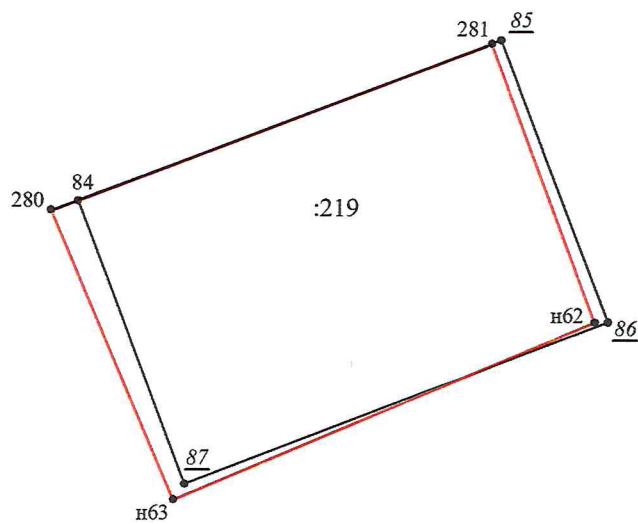
Обозначение характерной точки или части границы	Кадастровый номер смежного земельного участка	Фамилия и инициалы правообладателя или его представителя, реквизиты документа, удостоверяющего личность, дата снятия возражений, подпись	Способ снятия возражений о местоположении границ (изменение местоположения границ, рассмотрение земельного спора в суде, третейском суде)
1	2	3	4
----	----	----	----

Кадастровый инженер:



Халиков В.И.

Чертеж земельных участков и их частей



Масштаб 1:500

Условные обозначения:

● 1	Обозначение характерной точки границы земельного участка, сведения о координатах которой имеются в ЕГРН
● н1	обозначение новой характерной точки границы земельного участка
● <u>3</u>	прекращающая существование характерная точка границы
—●—	граница земельного участка
:219	Кадастровое обозначение земельного участка

АКТ СОГЛАСОВАНИЯ МЕСТОПОЛОЖЕНИЯ ГРАНИЦ ЗЕМЕЛЬНОГО УЧАСТКА

Кадастровый номер или обозначение земельного участка

50:09:0070413:220

Московская область, Солнечногорский район, в районе деревни Федоровка, с/т "Фантазия", участок №38

Площадь земельного участка

614 кв.м.

Местоположение границ земельного участка согласовано:

Обозначение части границы		Горизонтальное проложение (S), м	Кадастровый номер смежного земельного участка	Сведения о лице, участвующем в согласовании			Подпись и дата	Способ и дата извещения
от т.	до т.			Фамилия и инициалы	Реквизиты документа			
1	2	3	4		5	6	7	8
н63	н63	101,24	—	Саранский В. Д.	паспорт: _____	_____		Согласовано в индивидуальном порядке
					выдан: _____			
н63	н62	30,26	50:09:0070413:219 участок № 37	Саранский А. Д.	паспорт: _____	_____		Согласовано в индивидуальном порядке
					выдан: _____			
н63	н62	30,26	50:09:0070413:219 участок № 37		паспорт: _____	_____		Согласовано в индивидуальном порядке
					выдан: _____			
н62	н64	20,19	50:09:0070413:213 участок 25 при д № 25		паспорт: _____	_____		Согласовано в индивидуальном порядке
					выдан: _____			
н64	н65	30,66	50:09:0070413:221 участок 39		паспорт: _____	_____		Согласовано в индивидуальном порядке
					выдан: _____			
н65	н63	20,13	земли общего пользования	Председатель СНТ "Фантазия"	паспорт: _____	_____		Согласовано в индивидуальном порядке
					выдан: _____			

Лица, персональные данные которых содержатся в настоящем Акте согласования местоположения границ, подтверждают свое согласие, а также согласие представляемого ими лица на обработку персональных данных (сбор, систематизацию, накопление, хранение, уточнение (обновление, изменение), использование, распространение (в том числе передачу), обезличивание, блокирование, уничтожение персональных данных, а также иных действий, необходимых для обработки персональных данных в рамках предоставления органами, осуществляющими государственный кадастровый учет и государственную регистрацию прав в соответствии с законодательством Российской Федерации государственных услуг), в том числе в автоматизированном режиме, включая принятие решений на их основе органом, осуществляющим государственный кадастровый учет и государственную регистрацию прав в целях предоставления государственной услуги.

Наличие разногласий при согласовании местоположения границы земельного участка :

Обозначение характерной точки или части границы	Кадастровый номер смежного земельного участка	Содержание возражений о местоположении границ
1	2	3
----	----	----

Сведения о снятии возражений о местоположении границы земельного участка

Обозначение характерной точки или части границы	Кадастровый номер смежного земельного участка	Фамилия и инициалы правообладателя или его представителя, реквизиты документа, удостоверяющего личность, дата снятия возражений, подпись	Способ снятия возражений о местоположении границ (изменение местоположения границ, рассмотрение земельного спора в суде, третейском суде)
1	2	3	4
----	----	----	----

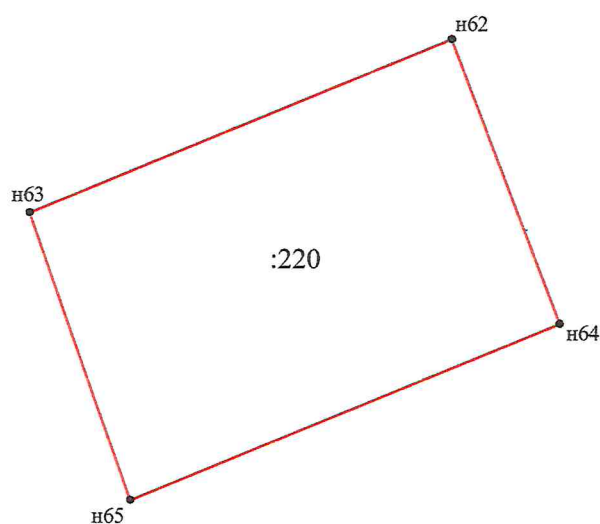
Кадастровый инженер:



(Handwritten signature in blue ink)

Халиков В.И.

Чертеж земельных участков и их частей



Масштаб 1:500

Условные обозначения:

● 1	Обозначение характерной точки границы земельного участка, сведения о координатах которой имеются в ЕГРН
● н1	обозначение новой характерной точки границы земельного участка
● <u>3</u>	прекращающая существование характерная точка границы
●—	граница земельного участка
:220	Кадастровое обозначение земельного участка

АКТ СОГЛАСОВАНИЯ МЕСТОПОЛОЖЕНИЯ ГРАНИЦ ЗЕМЕЛЬНОГО УЧАСТКА

Кадастровый номер или обозначение земельного участка

50:09:0070413:221

Московская область, Солнечногорский район, с.т. "Фантазия" д. Федоровка, участок 39

Площадь земельного участка

600 кв.м.

Местоположение границ земельного участка согласовано:

Обозначение части границы		Горизонтальное проложение (S), м	Кадастровый номер смежного земельного участка	Сведения о лице, участвующем в согласовании			Подпись и дата	Способ и дата извещения
от т.	до т.			Фамилия и инициалы	Реквизиты документа,			
1	2	3	4		5	6	7	8
н65	н65	100,54	—	Купцов А. А.	паспорт: _____	_____		Согласовано в индивидуальном порядке
н65	н64	30,66	50:09:0070413:220 участок № 38		паспорт: _____	_____		Согласовано в индивидуальном порядке
					выдан: _____			
н64	н66	19,45	50:09:0070413:26 участок 26		паспорт: _____	_____		Согласовано в индивидуальном порядке
					выдан: _____			
н66	н67	30,93	50:09:0070413:40 участок 40		паспорт: _____	_____		Согласовано в индивидуальном порядке
					выдан: _____			
н67	н65	19,50	земли общего пользования	Председатель СНТ "Фантазия"	паспорт: _____	_____		Согласовано в индивидуальном порядке
					выдан: _____			

Лица, персональные данные которых содержатся в настоящем Акте согласования местоположения границ, подтверждают свое согласие, а также согласие представляемого ими лица на обработку персональных данных (сбор, систематизацию, накопление, хранение, уточнение (обновление, изменение), использование, распространение (в том числе передачу), обезличивание, блокирование, уничтожение персональных данных, а также иных действий, необходимых для обработки персональных данных в рамках предоставления органами, осуществляющими государственный кадастровый учет и государственную регистрацию прав в соответствии с законодательством Российской Федерации государственных услуг), в том числе в автоматизированном режиме, включая принятие решений на их основе органом, осуществляющим государственный кадастровый учет и государственную регистрацию прав в целях предоставления государственной услуги.

Наличие разногласий при согласовании местоположения границы земельного участка :

Обозначение характерной точки или части границы	Кадастровый номер смежного земельного участка	Содержание возражений о местоположении границ
1	2	3
----	----	----

Сведения о снятии возражений о местоположении границы земельного участка

Обозначение характерной точки или части границы	Кадастровый номер смежного земельного участка	Фамилия и инициалы правообладателя или его представителя, реквизиты документа, удостоверяющего личность, дата снятия возражений, подпись	Способ снятия возражений о местоположении границ (изменение местоположения границ, рассмотрение земельного спора в суде, третейском суде)
1	2	3	4
----	----	----	----

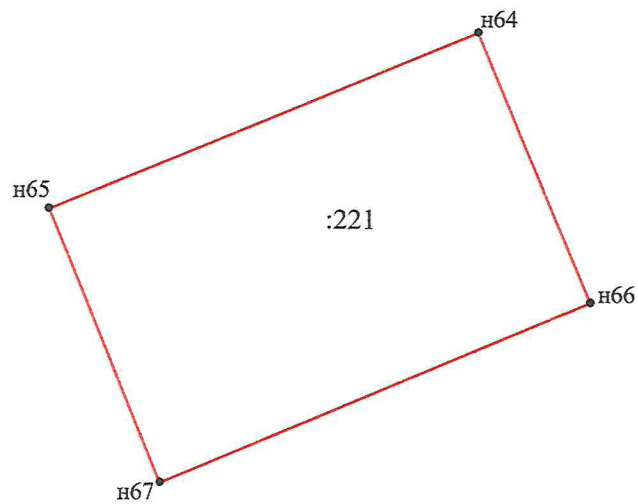
Кадастровый инженер:



(Handwritten signature)

Халиков В.И.

Чертеж земельных участков и их частей



Масштаб 1:500

Условные обозначения:

● 1	Обозначение характерной точки границы земельного участка, сведения о координатах которой имеются в ЕГРН
● н1	обозначение новой характерной точки границы земельного участка
● <u>3</u>	прекращающая существование характерная точка границы
—●—	граница земельного участка
:221	Кадастровое обозначение земельного участка

АКТ СОГЛАСОВАНИЯ МЕСТОПОЛОЖЕНИЯ ГРАНИЦ ЗЕМЕЛЬНОГО УЧАСТКА

Кадастровый номер или обозначение земельного участка

50:09:0070413:40

Московская область, Солнечногорский район, СНТ "Фантазия" в районе д.Федоровка, участок 40

Площадь земельного участка

649 кв.м.

Местоположение границ земельного участка согласовано:

Обозначение части границы		Горизонтальное проложение (S), м	Кадастровый номер смежного земельного участка	Сведения о лице, участвующем в согласовании		Подпись и дата	Способ и дата извещения	
от т.	до т.			Фамилия и инициалы	Реквизиты документа,			
1	2	3	4		5	6	7	8
н67	н67	103,90	—	Березин Е. О.	паспорт: _____	_____		Согласовано в индивидуальном порядке
н67	н66	30,93	50:09:0070413:221 участок № 39		паспорт: _____	_____		Согласовано в индивидуальном порядке
н66	282	21,15	50:09:0070413:27 участок № 27		паспорт: _____	_____		Согласовано в индивидуальном порядке
282	91	29,05	50:09:0070413:222	_____	_____	_____	_____	_____
91	283	2,12						
283	н67	20,65	земли общего пользования	Председатель СНТ "Фантазия"	паспорт: _____	_____		Согласовано в индивидуальном порядке

Лица, персональные данные которых содержатся в настоящем Акте согласования местоположения границ, подтверждают свое согласие, а также согласие представляемого ими лица на обработку персональных данных (сбор, систематизацию, накопление, хранение, уточнение (обновление, изменение), использование, распространение (в том числе передачу), обезличивание, блокирование, уничтожение персональных данных, а также иных действий, необходимых для обработки персональных данных в рамках предоставления органами, осуществляющими государственный кадастровый учет и государственную регистрацию прав в соответствии с законодательством Российской Федерации государственных услуг), в том числе в автоматизированном режиме, включая принятие решений на их основе органом, осуществляющим государственный кадастровый учет и государственную регистрацию прав в целях предоставления государственной услуги.

Наличие разногласий при согласовании местоположения границы земельного участка :

Обозначение характерной точки или части границы	Кадастровый номер смежного земельного участка	Содержание возражений о местоположении границ
1	2	3
----	----	----

Сведения о снятии возражений о местоположении границы земельного участка

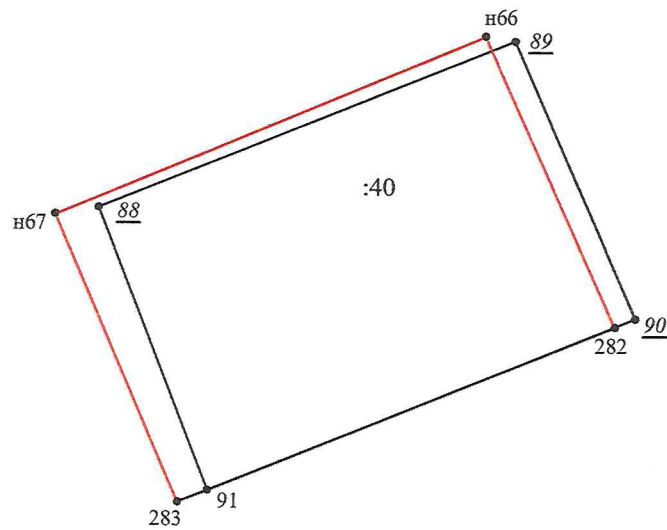
Обозначение характерной точки или части границы	Кадастровый номер смежного земельного участка	Фамилия и инициалы правообладателя или его представителя, реквизиты документа, удостоверяющего личность, дата снятия возражений, подпись	Способ снятия возражений о местоположении границ (изменение местоположения границ, рассмотрение земельного спора в суде, третейском суде)
1	2	3	4
----	----	----	----

Кадастровый инженер:




Халиков В.И.

Чертеж земельных участков и их частей



Масштаб 1:500

Условные обозначения:

● 1	Обозначение характерной точки границы земельного участка, сведения о координатах которой имеются в ЕГРН
● н1	обозначение новой характерной точки границы земельного участка
● 3	прекращающая существование характерная точка границы
	граница земельного участка
:40	Кадастровое обозначение земельного участка

АКТ СОГЛАСОВАНИЯ МЕСТОПОЛОЖЕНИЯ ГРАНИЦ ЗЕМЕЛЬНОГО УЧАСТКА

Кадастровый номер или обозначение земельного участка

50:09:0070413:231

Московская область, Солнечногорский район, с.т."Фантазия" д.Федоровка, участок 43

Площадь земельного участка

903 кв.м.

Местоположение границ земельного участка согласовано:

Обозначение части границы		Горизонтальное проложение (S), м	Кадастровый номер смежного земельного участка	Сведения о лице, участвующем в согласовании			Подпись и дата	Способ и дата извещения
от т.	до т.			Фамилия и инициалы	Реквизиты документа,			
					удостоверяющего личность	подтверждающего полномочия представителя		
1	2	3	4	5	6	7	8	9
92	92	123,09	—	Гришин М. В.	паспорт: _____	_____		Согласовано в индивидуальном порядке
92	284	30,99	50:09:0070413:223	_____	_____	_____	_____	_____
284	94	9,04	50:09:0070413:29 участок № 29		паспорт: _____	_____		Согласовано в индивидуальном порядке
94	95	27,64	50:09:0070413:30	_____	_____	_____	_____	_____
95	н68	6,91	земли общего пользования	Председатель СНТ "Фантазия"	паспорт:			Согласовано в индивидуальном порядке
н68	н69	0,45			выдан:			
н69	н70	8,35						
н70	н71	2,51						
н71	н72	2,91						
н72	н73	3,50						
н73	н74	4,51						
н74	н75	5,78						
н75	н76	6,88						
н76	н77	5,38						
н77	н78	2,43						
н78	92	5,81						

Лица, персональные данные которых содержатся в настоящем Акте согласования местоположения границ, подтверждают свое согласие, а также согласие представляемого ими лица на обработку персональных данных (сбор, систематизацию, накопление, хранение, уточнение (обновление, изменение), использование, распространение (в том числе передачу), обезличивание, блокирование, уничтожение персональных данных, а также иных действий, необходимых для обработки персональных данных в рамках предоставления органами, осуществляющими государственный кадастровый учет и государственную регистрацию прав в соответствии с законодательством Российской Федерации государственных услуг), в том числе в автоматизированном режиме, включая принятие решений на их основе органом, осуществляющим государственный кадастровый учет и государственную регистрацию прав в целях предоставления государственной услуги.

Наличие разногласий при согласовании местоположения границы земельного участка :

Обозначение характерной точки или части границы	Кадастровый номер смежного земельного участка	Содержание возражений о местоположении границ
1	2	3
----	----	----

Сведения о снятии возражений о местоположении границы земельного участка

Обозначение характерной точки или части границы	Кадастровый номер смежного земельного участка	Фамилия и инициалы правообладателя или его представителя, реквизиты документа, удостоверяющего личность, дата снятия возражений, подпись	Способ снятия возражений о местоположении границ (изменение местоположения границ, рассмотрение земельного спора в суде, третейском суде)
1	2	3	4
----	----	----	----

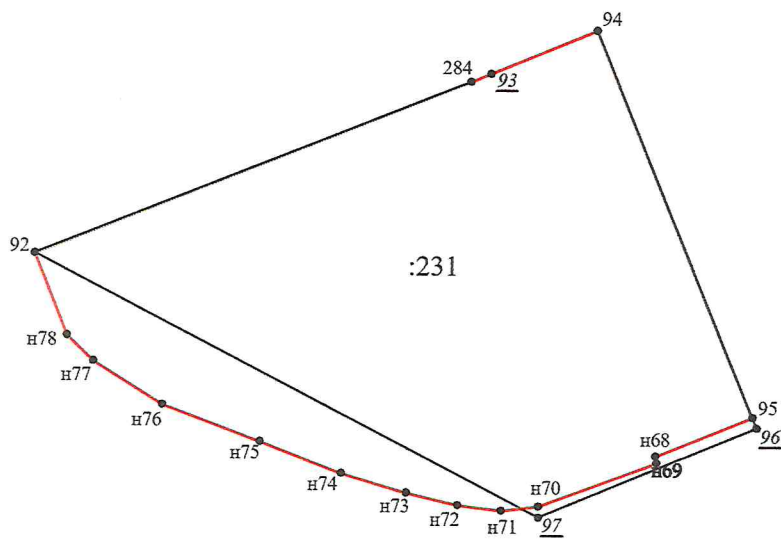
Кадастровый инженер:



(Handwritten signature in blue ink)

Халиков В.И.

Чертеж земельных участков и их частей



Масштаб 1:500

Условные обозначения:

● 1	Обозначение характерной точки границы земельного участка, сведения о координатах которой имеются в ЕГРН
● н1	обозначение новой характерной точки границы земельного участка
● <u>3</u>	прекращающая существование характерная точка границы
—●—	граница земельного участка
:231	Кадастровое обозначение земельного участка

АКТ СОГЛАСОВАНИЯ МЕСТОПОЛОЖЕНИЯ ГРАНИЦ ЗЕМЕЛЬНОГО УЧАСТКА

Кадастровый номер или обозначение земельного участка

50:09:0070413:29

Московская область, Солнечногорский район, в районе д.Федоровка, с/т «Фантазия», участок 29

Площадь земельного участка

627 кв.м.

Местоположение границ земельного участка согласовано:

Обозначение части границы		Горизонтальное проложение (S), м	Кадастровый номер смежного земельного участка	Сведения о лице, участвующем в согласовании			Подпись и дата	Способ и дата извещения
от т.	до т.			Фамилия и инициалы	Реквизиты документа,			
					удостоверяющего личность	подтверждающего полномочия представителя		
1	2	3	4	5	6	7	8	9
287	287	102,70	—	Валуева Е.М.	паспорт: _____	_____		Согласовано в индивидуальном порядке
287	н79	31,08	50:09:0070413:214 участок № 28		паспорт: _____	_____		Согласовано в индивидуальном порядке
н79	100	20,15	земли общего пользования	Председатель СНТ "Фантазия"	паспорт: _____	_____		Согласовано в индивидуальном порядке
100	101	21,04	50:09:0070413:30	—	—	—	—	—
101	94	1,45						
94	284	9,04	50:09:0070413:231 участок №43		паспорт: _____	_____		Согласовано в индивидуальном порядке
284	287	19,94	50:09:0070413:223	—	—	—	—	—

Лица, персональные данные которых содержатся в настоящем Акте согласования местоположения границ, подтверждают свое согласие, а также согласие представляемого ими лица на обработку персональных данных (сбор, систематизацию, накопление, хранение, уточнение (обновление, изменение), использование, распространение (в том числе передачу), обезличивание, блокирование, уничтожение персональных данных, а также иных действий, необходимых для обработки персональных данных в рамках предоставления органами, осуществляющими государственный кадастровый учет и государственную регистрацию прав в соответствии с законодательством Российской Федерации государственных услуг), в том числе в автоматизированном режиме, включая принятие решений на их основе органом, осуществляющим государственный кадастровый учет и государственную регистрацию прав в целях предоставления государственной услуги.

Наличие разногласий при согласовании местоположения границы земельного участка :

Обозначение характерной точки или части границы	Кадастровый номер смежного земельного участка	Содержание возражений о местоположении границ
1	2	3
----	----	----

Сведения о снятии возражений о местоположении границы земельного участка

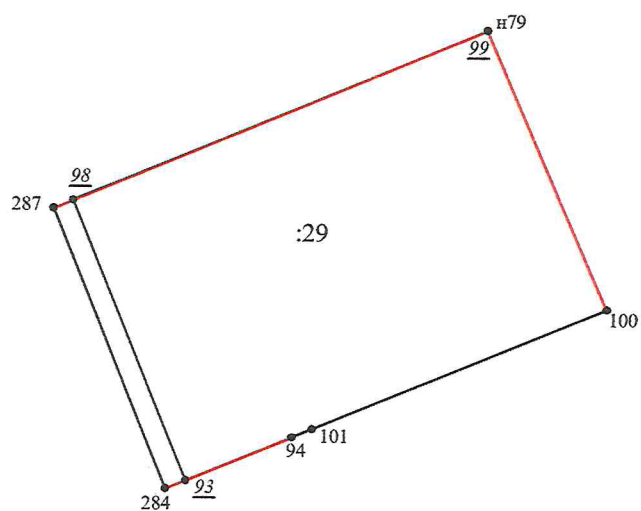
Обозначение характерной точки или части границы	Кадастровый номер смежного земельного участка	Фамилия и инициалы правообладателя или его представителя, реквизиты документа, удостоверяющего личность, дата снятия возражений, подпись	Способ снятия возражений о местоположении границ (изменение местоположения границ, рассмотрение земельного спора в суде, третейском суде)
1	2	3	4
----	----	----	----

Кадастровый инженер:




Халиков В.И.

Чертеж земельных участков и их частей



Масштаб 1:500

Условные обозначения:

● 1	Обозначение характерной точки границы земельного участка, сведения о координатах которой имеются в ЕГРН
● н1	обозначение новой характерной точки границы земельного участка
● <u>3</u>	прекращающая существование характерная точка границы
	граница земельного участка
:29	Кадастровое обозначение земельного участка

АКТ СОГЛАСОВАНИЯ МЕСТОПОЛОЖЕНИЯ ГРАНИЦ ЗЕМЕЛЬНОГО УЧАСТКА

Кадастровый номер или обозначение земельного участка

50:09:0070413:214

Московская область, Солнечногорский район, в р-не д. Федоровка, садоводческое товарищество "Фантазия", участок №28

Площадь земельного участка 621 кв.м.

Местоположение границ земельного участка согласовано:

Обозначение части границы		Горизонтальное проложение (S), м	Кадастровый номер смежного земельного участка	Сведения о лице, участвующем в согласовании			Подпись и дата	Способ и дата извещения
от т.	до т.			Фамилия и инициалы	Реквизиты документа,			
1	2	3	4		5	6	7	8
282	282	101,87	—	Старшинин Д.А.	паспорт: _____	_____		Согласовано в индивидуальном порядке
282	н80	30,38	50:09:0070413:27 участок № 27		паспорт: _____	_____		Согласовано в индивидуальном порядке
н80	н79	20,52	земли общего пользования	Председатель СНТ "Фантазия"	паспорт: _____	_____		Согласовано в индивидуальном порядке
н79	287	31,08	50:09:0070413:29 участок №29		паспорт: _____	_____		Согласовано в индивидуальном порядке
287	282	19,89	50:09:0070413:222	_____	_____	_____	_____	_____

Лица, персональные данные которых содержатся в настоящем Акте согласования местоположения границ, подтверждают свое согласие, а также согласие представляемого ими лица на обработку персональных данных (сбор, систематизацию, накопление, хранение, уточнение (обновление, изменение), использование, распространение (в том числе передачу), обезличивание, блокирование, уничтожение персональных данных, а также иных действий, необходимых для обработки персональных данных в рамках предоставления органами, осуществляющими государственный кадастровый учет и государственную регистрацию прав в соответствии с законодательством Российской Федерации государственных услуг), в том числе в автоматизированном режиме, включая принятие решений на их основе органом, осуществляющим государственный кадастровый учет и государственную регистрацию прав в целях предоставления государственной услуги.

Наличие разногласий при согласовании местоположения границы земельного участка :

Обозначение характерной точки или части границы	Кадастровый номер смежного земельного участка	Содержание возражений о местоположении границ
1	2	3
----	----	----

Сведения о снятии возражений о местоположении границы земельного участка

Обозначение характерной точки или части границы	Кадастровый номер смежного земельного участка	Фамилия и инициалы правообладателя или его представителя, реквизиты документа, удостоверяющего личность, дата снятия возражений, подпись	Способ снятия возражений о местоположении границ (изменение местоположения границ, рассмотрение земельного спора в суде, третейском суде)
1	2	3	4
----	----	----	----

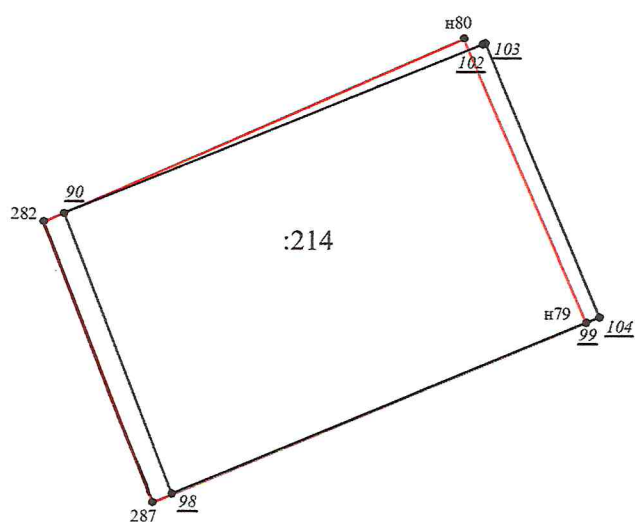
Кадастровый инженер:



(Handwritten signature)

Халиков В.И.

Чертеж земельных участков и их частей



Масштаб 1:500

Условные обозначения:

● 1	Обозначение характерной точки границы земельного участка, сведения о координатах которой имеются в ЕГРН
● н1	обозначение новой характерной точки границы земельного участка
● <u>3</u>	прекращающая существование характерная точка границы
● —	граница земельного участка
:214	Кадастровое обозначение земельного участка

АКТ СОГЛАСОВАНИЯ МЕСТОПОЛОЖЕНИЯ ГРАНИЦ ЗЕМЕЛЬНОГО УЧАСТКА

Кадастровый номер или обозначение земельного участка

50:09:0070413:26

Московская область, Солнечногорский район, д. Федоровка, СНТ "Фантазия", участок 26

Площадь земельного участка

623 кв.м.

Местоположение границ земельного участка согласовано:

Обозначение части границы		Горизонтальное проложение (S), м	Кадастровый номер смежного земельного участка	Сведения о лице, участвующем в согласовании		Подпись и дата	Способ и дата извещения	
от т.	до т.			Фамилия и инициалы	Реквизиты документа,			
1	2	3	4		5	6	7	8
н64	н64	103,67	—	Петракова Т.А.	паспорт: выдан:	—		Согласовано в индивидуальном порядке
н64	н81	12,27	50:09:0070413:213 уч. 25 при доме №25		паспорт:	—		Согласовано в индивидуальном порядке
н81	н82	19,89			выдан:			
н82	н83	1,62	земли общего пользования	Председатель СНТ "Фантазия"	паспорт:			Согласовано в индивидуальном порядке
н83	н84	2,95			выдан:			
н84	н85	1,78						
н85	н86	15,21						
н86	н66	30,50	50:09:0070413:27 участок №27		паспорт: выдан:	—		Согласовано в индивидуальном порядке
н66	н64	19,45	50:09:0070413:221 участок №39		паспорт: выдан:	—		Согласовано в индивидуальном порядке

Лица, персональные данные которых содержатся в настоящем Акте согласования местоположения границ, подтверждают свое согласие, а также согласие представляемого ими лица на обработку персональных данных (сбор, систематизацию, накопление, хранение, уточнение (обновление, изменение), использование, распространение (в том числе передачу), обезличивание, блокирование, уничтожение персональных данных, а также иных действий, необходимых для обработки персональных данных в рамках предоставления органами, осуществляющими государственный кадастровый учет и государственную регистрацию прав в соответствии с законодательством Российской Федерации государственных услуг), в том числе в автоматизированном режиме, включая принятие решений на их основе органом, осуществляющим государственный кадастровый учет и государственную регистрацию прав в целях предоставления государственной услуги.

Наличие разногласий при согласовании местоположения границы земельного участка :

Обозначение характерной точки или части границы	Кадастровый номер смежного земельного участка	Содержание возражений о местоположении границ
1	2	3
----	----	----

Сведения о снятии возражений о местоположении границы земельного участка

Обозначение характерной точки или части границы	Кадастровый номер смежного земельного участка	Фамилия и инициалы правообладателя или его представителя, реквизиты документа, удостоверяющего личность, дата снятия возражений, подпись	Способ снятия возражений о местоположении границ (изменение местоположения границ, рассмотрение земельного спора в суде, третейском суде)
1	2	3	4
----	----	----	----

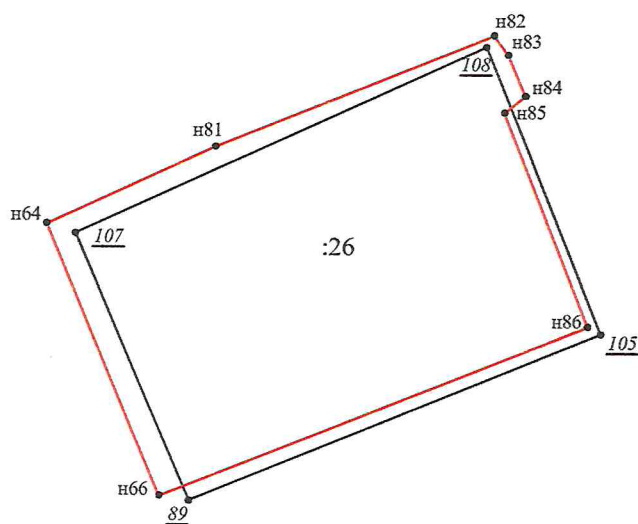
Кадастровый инженер:



(Handwritten signature)

Халиков В.И.

Чертеж земельных участков и их частей



Масштаб 1:500

Условные обозначения:

● 1	Обозначение характерной точки границы земельного участка, сведения о координатах которой имеются в ЕГРН
● н1	обозначение новой характерной точки границы земельного участка
● <u>3</u>	прекращающая существование характерная точка границы
—●—	граница земельного участка
:26	Кадастровое обозначение земельного участка

АКТ СОГЛАСОВАНИЯ МЕСТОПОЛОЖЕНИЯ ГРАНИЦ ЗЕМЕЛЬНОГО УЧАСТКА

Кадастровый номер или обозначение земельного участка

50:09:0070413:213

Московская область, Солнечногорский район, д. Федоровка, с.т. "Фантазия", участок 25 при доме №25

Площадь земельного участка

634 кв.м.

Местоположение границ земельного участка согласовано:

Обозначение части границы		Горизонтальное проложение (S), м	Кадастровый номер смежного земельного участка	Сведения о лице, участвующем в согласовании			Подпись и дата	Способ и дата извещения
от т.	до т.			Фамилия и инициалы	Реквизиты документа,			
1	2	3	4		5	6	7	8
н62	н62	104,14	—	Глебова О. А.	паспорт: _____	_____		Согласовано в индивидуальном порядке
н62	н87	30,86	участок № 24		паспорт: _____	_____		Согласовано в индивидуальном порядке
н87	н88	1,23	земли общего пользования	Председатель СНТ "Фантазия"	паспорт: _____			Согласовано в индивидуальном порядке
н88	н82	19,70			выдан: _____			
н82	н81	19,89	50:09:0070413:26 участок № 26		паспорт: _____	_____		Согласовано в индивидуальном порядке
н81	н64	12,27			выдан: _____			
н64	н62	20,19	50:09:0070413:220 участок № 38		паспорт: _____	_____		Согласовано в индивидуальном порядке
					выдан: _____			
					паспорт: _____	_____		Согласовано в индивидуальном порядке
					выдан: _____			

Лица, персональные данные которых содержатся в настоящем Акте согласования местоположения границ, подтверждают свое согласие, а также согласие представляемого ими лица на обработку персональных данных (сбор, систематизацию, накопление, хранение, уточнение (обновление, изменение), использование, распространение (в том числе передачу), обезличивание, блокирование, уничтожение персональных данных, а также иных действий, необходимых для обработки персональных данных в рамках предоставления органами, осуществляющими государственный кадастровый учет и государственную регистрацию прав в соответствии с законодательством Российской Федерации государственных услуг), в том числе в автоматизированном режиме, включая принятие решений на их основе органом, осуществляющим государственный кадастровый учет и государственную регистрацию прав в целях предоставления государственной услуги.

Наличие разногласий при согласовании местоположения границы земельного участка :

Обозначение характерной точки или части границы	Кадастровый номер смежного земельного участка	Содержание возражений о местоположении границ
1	2	3
-----	-----	-----

Сведения о снятии возражений о местоположении границы земельного участка

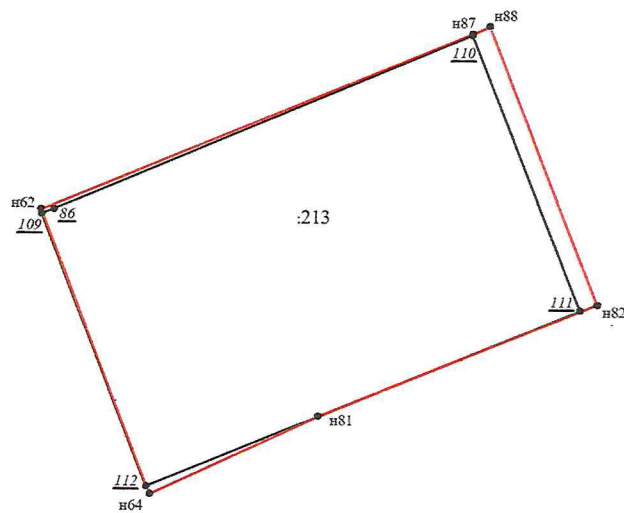
Обозначение характерной точки или части границы	Кадастровый номер смежного земельного участка	Фамилия и инициалы правообладателя или его представителя, реквизиты документа, удостоверяющего личность, дата снятия возражений, подпись	Способ снятия возражений о местоположении границ (изменение местоположения границ, рассмотрение земельного спора в суде, третейском суде)
1	2	3	4
-----	-----		-----

Кадастровый инженер:




Халиков В.И.

Чертеж земельных участков и их частей



Масштаб 1:500

Условные обозначения:

● 1	Обозначение характерной точки границы земельного участка, сведения о координатах которой имеются в ЕГРН
● n1	обозначение новой характерной точки границы земельного участка
● <u>3</u>	прекращающая существование характерная точка границы
	граница земельного участка
:213	Кадастровое обозначение земельного участка

АКТ СОГЛАСОВАНИЯ МЕСТОПОЛОЖЕНИЯ ГРАНИЦ ЗЕМЕЛЬНОГО УЧАСТКА

Кадастровый номер или обозначение земельного участка

50:09:0070413:23

Московская область, Солнечногорский район, с/т "Фантазия" в р-не д. Федоровка, участок 23

Площадь земельного участка

600 кв.м.

Местоположение границ земельного участка согласовано:

Обозначение части границы		Горизонтальное проложение (S), м	Кадастровый номер смежного земельного участка	Сведения о лице, участвующем в согласовании			Подпись и дата	Способ и дата извещения
от т.	до т.			Фамилия и инициалы	Реквизиты документа,			
1	2	3	4		5	6	7	8
279	279	100,06	—	Богомолкин М. В.	паспорт: _____	_____		Согласовано в индивидуальном порядке
279	н89	30,28	50:09:0070413:22 участок 22		паспорт: _____	_____		Согласовано в индивидуальном порядке
н89	н90	20,14	земли общего пользования	Председатель СНТ "Фантазия"	паспорт: _____	_____		Согласовано в индивидуальном порядке
н90	281	29,91	участок №24		паспорт: _____	_____		Согласовано в индивидуальном порядке
281	279	19,73	50:09:0070413:218	_____	_____	_____	_____	_____

Лица, персональные данные которых содержатся в настоящем Акте согласования местоположения границ, подтверждают свое согласие, а также согласие представляемого ими лица на обработку персональных данных (сбор, систематизацию, накопление, хранение, уточнение (обновление, изменение), использование, распространение (в том числе передачу), обезличивание, блокирование, уничтожение персональных данных, а также иных действий, необходимых для обработки персональных данных в рамках предоставления органами, осуществляющими государственный кадастровый учет и государственную регистрацию прав в соответствии с законодательством Российской Федерации государственных услуг), в том числе в автоматизированном режиме, включая принятие решений на их основе органом, осуществляющим государственный кадастровый учет и государственную регистрацию прав в целях предоставления государственной услуги.

Наличие разногласий при согласовании местоположения границы земельного участка :

Обозначение характерной точки или части границы	Кадастровый номер смежного земельного участка	Содержание возражений о местоположении границ
1	2	3
----	----	----

Сведения о снятии возражений о местоположении границы земельного участка

Обозначение характерной точки или части границы	Кадастровый номер смежного земельного участка	Фамилия и инициалы правообладателя или его представителя, реквизиты документа, удостоверяющего личность, дата снятия возражений, подпись	Способ снятия возражений о местоположении границ (изменение местоположения границ, рассмотрение земельного спора в суде, третейском суде)
1	2	3	4
----	----	----	----

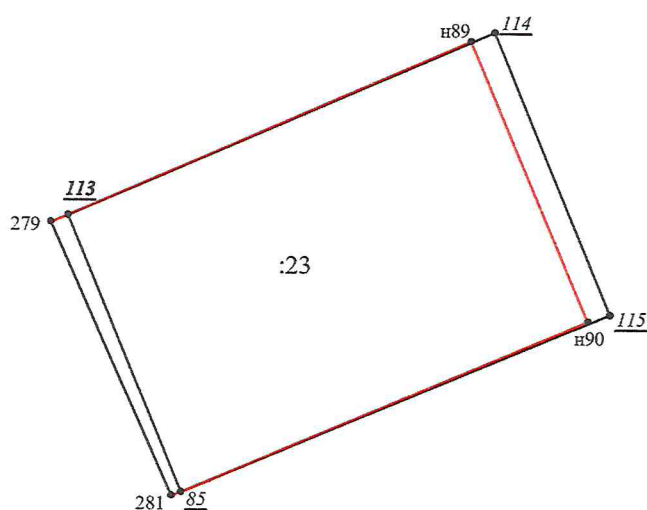
Кадастровый инженер:



(Handwritten signature)

Халиков В.И.

Чертеж земельных участков и их частей



Масштаб 1:500

Условные обозначения:

● 1	Обозначение характерной точки границы земельного участка, сведения о координатах которой имеются в ЕГРН
● n1	обозначение новой характерной точки границы земельного участка
● <u>3</u>	прекращающая существование характерная точка границы
—●—	граница земельного участка
:23	Кадастровое обозначение земельного участка

АКТ СОГЛАСОВАНИЯ МЕСТОПОЛОЖЕНИЯ ГРАНИЦ ЗЕМЕЛЬНОГО УЧАСТКА

Кадастровый номер или обозначение земельного участка

50:09:0070413:22

Московская область, Солнечногорский район, с/т "Фантазия" в районе дер.Федоровка, участок 22

Площадь земельного участка

609 кв.м.

Местоположение границ земельного участка согласовано:

Обозначение части границы		Горизонтальное проложение (S), м	Кадастровый номер смежного земельного участка	Сведения о лице, участвующем в согласовании		Подпись и дата	Способ и дата извещения	
от т.	до т.			Фамилия и инициалы	Реквизиты документа,			
1	2	3	4		5	6	7	8
н60	н60	100,79	—	Папков А. В.	паспорт: _____	_____		Согласовано в индивидуальном порядке
н60	н91	30,36	50:09:0070413:211 участок № 21		паспорт: _____	_____		Согласовано в индивидуальном порядке
н91	н89	19,76	земли общего пользования	Председатель СНТ "Фантазия"	паспорт: _____	_____		Согласовано в индивидуальном порядке
н89	279	30,28	50:09:0070413:23 участок № 23		паспорт: _____	_____		Согласовано в индивидуальном порядке
279	н60	20,39	50:09:0070413:35 участок № 35		паспорт: _____	_____		Согласовано в индивидуальном порядке

Лица, персональные данные которых содержатся в настоящем Акте согласования местоположения границ, подтверждают свое согласие, а также согласие представляемого ими лица на обработку персональных данных (сбор, систематизацию, накопление, хранение, уточнение (обновление, изменение), использование, распространение (в том числе передачу), обезличивание, блокирование, уничтожение персональных данных, а также иных действий, необходимых для обработки персональных данных в рамках предоставления органами, осуществляющими государственный кадастровый учет и государственную регистрацию прав в соответствии с законодательством Российской Федерации государственных услуг), в том числе в автоматизированном режиме, включая принятие решений на их основе органом, осуществляющим государственный кадастровый учет и государственную регистрацию прав в целях предоставления государственной услуги.

Наличие разногласий при согласовании местоположения границы земельного участка :

Обозначение характерной точки или части границы	Кадастровый номер смежного земельного участка	Содержание возражений о местоположении границ
1	2	3
----	----	-----

Сведения о снятии возражений о местоположении границы земельного участка

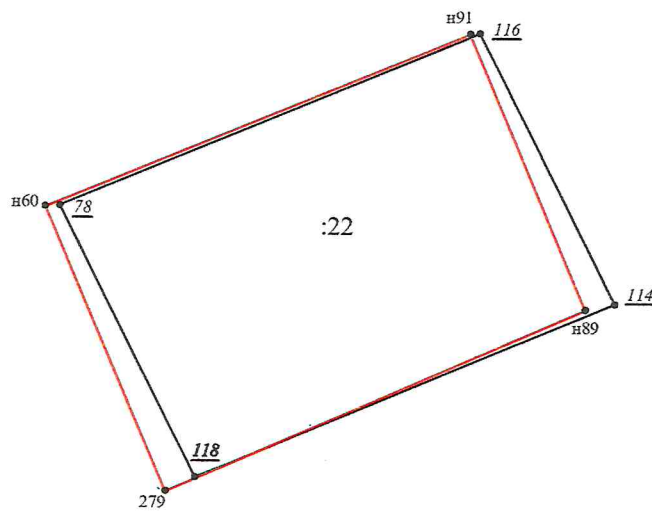
Обозначение характерной точки или части границы	Кадастровый номер смежного земельного участка	Фамилия и инициалы правообладателя или его представителя, реквизиты документа, удостоверяющего личность, дата снятия возражений, подпись	Способ снятия возражений о местоположении границ (изменение местоположения границ, рассмотрение земельного спора в суде, третейском суде)
1	2	3	4
----	----	----	-----

Кадастровый инженер:



Халиков В.И.

Чертеж земельных участков и их частей



Масштаб 1:500

Условные обозначения:

● 1	Обозначение характерной точки границы земельного участка, сведения о координатах которой имеются в ЕГРН
● н1	обозначение новой характерной точки границы земельного участка
● <u>3</u>	прекращающая существование характерная точка границы
● —	граница земельного участка
:22	Кадастровое обозначение земельного участка

АКТ СОГЛАСОВАНИЯ МЕСТОПОЛОЖЕНИЯ ГРАНИЦ ЗЕМЕЛЬНОГО УЧАСТКА

Кадастровый номер или обозначение земельного участка

50:09:0070413:211

Московская область, Солнечногорский район, с.т."Фантазия" в районе д.Федоровка, участок № 21

Площадь земельного участка

615 кв.м.

Местоположение границ земельного участка согласовано:

Обозначение части границы		Горизонтальное проложение (S), м	Кадастровый номер смежного земельного участка	Сведения о лице, участвующем в согласовании		Подпись и дата	Способ и дата извещения	
от т.	до т.			Фамилия и инициалы	Реквизиты документа,			
1	2	3	4		5	6	7	8
н58	н58	101,35	—	Ковшура О.В.	паспорт: выдан:	—		Согласовано в индивидуальном порядке
н58	н92	30,72	50:09:0070413:20 участок 20		паспорт: выдан:	—		Согласовано в индивидуальном порядке
н92	н91	20,02	земли общего пользования	Председатель СНТ "Фантазия"	паспорт: выдан:			Согласовано в индивидуальном порядке
н91	н60	30,36	50:09:0070413:22 участок 22		паспорт: выдан:	—		Согласовано в индивидуальном порядке
н60	н58	20,25	50:09:0070413:34 участок 34		паспорт: выдан:	—		Согласовано в индивидуальном порядке

Лица, персональные данные которых содержатся в настоящем Акте согласования местоположения границ, подтверждают свое согласие, а также согласие представляемого ими лица на обработку персональных данных (сбор, систематизацию, накопление, хранение, уточнение (обновление, изменение), использование, распространение (в том числе передачу), обезличивание, блокирование, уничтожение персональных данных, а также иных действий, необходимых для обработки персональных данных в рамках предоставления органами, осуществляющими государственный кадастровый учет и государственную регистрацию прав в соответствии с законодательством Российской Федерации государственных услуг), в том числе в автоматизированном режиме, включая принятие решений на их основе органом, осуществляющим государственный кадастровый учет и государственную регистрацию прав в целях предоставления государственной услуги.

Наличие разногласий при согласовании местоположения границы земельного участка :

Обозначение характерной точки или части границы	Кадастровый номер смежного земельного участка	Содержание возражений о местоположении границ
1	2	3
----	----	----

Сведения о снятии возражений о местоположении границы земельного участка

Обозначение характерной точки или части границы	Кадастровый номер смежного земельного участка	Фамилия и инициалы правообладателя или его представителя, реквизиты документа, удостоверяющего личность, дата снятия возражений, подпись	Способ снятия возражений о местоположении границ (изменение местоположения границ, рассмотрение земельного спора в суде, третейском суде)
1	2	3	4
----	----	----	----

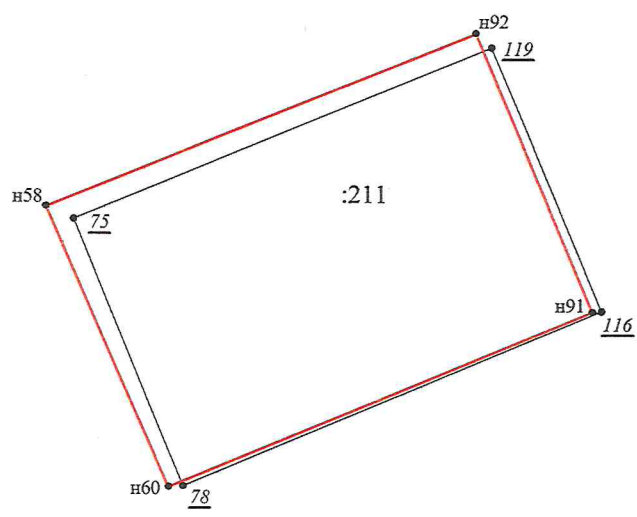
Кадастровый инженер:



(Handwritten signature)

Халиков В.И.

Чертеж земельных участков и их частей



Масштаб 1:500

Условные обозначения:

● 1	Обозначение характерной точки границы земельного участка, сведения о координатах которой имеются в ЕГРН
● н1	обозначение новой характерной точки границы земельного участка
● <u>3</u>	прекращающая существование характерная точка границы
—●—	граница земельного участка
:211	Кадастровое обозначение земельного участка

АКТ СОГЛАСОВАНИЯ МЕСТОПОЛОЖЕНИЯ ГРАНИЦ ЗЕМЕЛЬНОГО УЧАСТКА

Кадастровый номер или обозначение земельного участка

50:09:0070413:20

Московская область, Солнечногорский район, СНТ "Фантазия" в районе д.Федоровка, участок 20

Площадь земельного участка

628 кв.м.

Местоположение границ земельного участка согласовано:

Обозначение части границы		Горизонтальное проложение (S), м	Кадастровый номер смежного земельного участка	Сведения о лице, участвующем в согласовании		Подпись и дата	Способ и дата извещения	
от т.	до т.			Фамилия и инициалы	Реквизиты документа			
1	2	3	4		5	6	7	8
н56	н56	102,33	—	Разгоняев П. П.	паспорт: выдан:	—		Согласовано в индивидуальном порядке
н56	н93	30,75	50:09:0070413:210 участок 19		паспорт: выдан:	—		Согласовано в индивидуальном порядке
н93	н92	20,42	земли общего пользования	Председатель СНТ "Фантазия"	паспорт: выдан:			Согласовано в индивидуальном порядке
н92	н58	30,72	50:09:0070413:211 участок 21		паспорт: выдан:	—		Согласовано в индивидуальном порядке
н58	н56	20,44	50:09:0070413:33 участок 33		паспорт: выдан:	—		Согласовано в индивидуальном порядке

Лица, персональные данные которых содержатся в настоящем Акте согласования местоположения границ, подтверждают свое согласие, а также согласие представляемого ими лица на обработку персональных данных (сбор, систематизацию, накопление, хранение, уточнение (обновление, изменение), использование, распространение (в том числе передачу), обезличивание, блокирование, уничтожение персональных данных, а также иных действий, необходимых для обработки персональных данных в рамках предоставления органами, осуществляющими государственный кадастровый учет и государственную регистрацию прав в соответствии с законодательством Российской Федерации государственных услуг), в том числе в автоматизированном режиме, включая принятие решений на их основе органом, осуществляющим государственный кадастровый учет и государственную регистрацию прав в целях предоставления государственной услуги.


Наличие разногласий при согласовании местоположения границы земельного участка :

Обозначение характерной точки или части границы	Кадастровый номер смежного земельного участка	Содержание возражений о местоположении границ
1	2	3
----	----	----

Сведения о снятии возражений о местоположении границы земельного участка

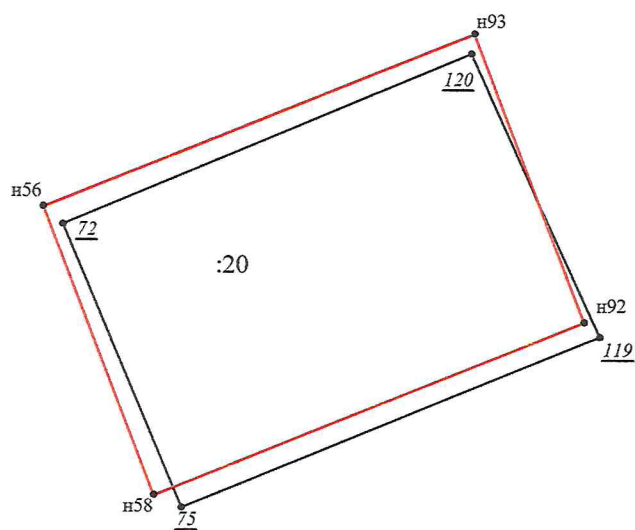
Обозначение характерной точки или части границы	Кадастровый номер смежного земельного участка	Фамилия и инициалы правообладателя или его представителя, реквизиты документа, удостоверяющего личность, дата снятия возражений, подпись	Способ снятия возражений о местоположении границ (изменение местоположения границ, рассмотрение земельного спора в суде, третейском суде)
1	2	3	4
----	----	----	----

Кадастровый инженер:



Халиков В.И.

Чертеж земельных участков и их частей



Масштаб 1:500

Условные обозначения:

● 1	Обозначение характерной точки границы земельного участка, сведения о координатах которой имеются в ЕГРН
● н1	обозначение новой характерной точки границы земельного участка
● 3	прекращающая существование характерная точка границы
●	граница земельного участка
:20	Кадастровое обозначение земельного участка

АКТ СОГЛАСОВАНИЯ МЕСТОПОЛОЖЕНИЯ ГРАНИЦ ЗЕМЕЛЬНОГО УЧАСТКА

Кадастровый номер или обозначение земельного участка

50:09:0070413:210

Московская область, Солнечногорский район, д. Федоровка, с/т "Фантазия", участок №19

Площадь земельного участка

600 кв.м.

Местоположение границ земельного участка согласовано:

Обозначение части границы		Горизонтальное проложение (S), м	Кадастровый номер смежного земельного участка	Сведения о лице, участвующем в согласовании		Подпись и дата	Способ и дата извещения	
от т.	до т.			Фамилия и инициалы	Реквизиты документа,			
1	2	3	4		5	6	7	8
н50	н50	101,25	—	Стеценко Ю. П.	паспорт: выдан:	—		Согласовано в индивидуальном порядке
н50	68	6,65	50:09:0070413:31 участок 31		паспорт: выдан:	—		Согласовано в индивидуальном порядке
68	н94	24,23	50:09:0070413:18 участок 18		паспорт: выдан:	—		Согласовано в индивидуальном порядке
н94	н95	2,31	земли общего пользования	Председатель СНТ "Фантазия"	паспорт:			Согласовано в индивидуальном порядке
н95	н93	18,32			выдан:			
н93	н56	30,75	50:09:0070413:20 участок 20		паспорт: выдан:	—		Согласовано в индивидуальном порядке
н56	н50	18,99	50:09:0070413:32 участок 32		паспорт: выдан:	—		Согласовано в индивидуальном порядке

Лица, персональные данные которых содержатся в настоящем Акте согласования местоположения границ, подтверждают свое согласие, а также согласие представляемого ими лица на обработку персональных данных (сбор, систематизацию, накопление, хранение, уточнение (обновление, изменение), использование, распространение (в том числе передачу), обезличивание, блокирование, уничтожение персональных данных, а также иных действий, необходимых для обработки персональных данных в рамках предоставления органами, осуществляющими государственный кадастровый учет и государственную регистрацию прав в соответствии с законодательством Российской Федерации государственных услуг), в том числе в автоматизированном режиме, включая принятие решений на их основе органом, осуществляющим государственный кадастровый учет и государственную регистрацию прав в целях предоставления государственной услуги.

Наличие разногласий при согласовании местоположения границы земельного участка :

Обозначение характерной точки или части границы	Кадастровый номер смежного земельного участка	Содержание возражений о местоположении границ
1	2	3
----	----	----

Сведения о снятии возражений о местоположении границы земельного участка

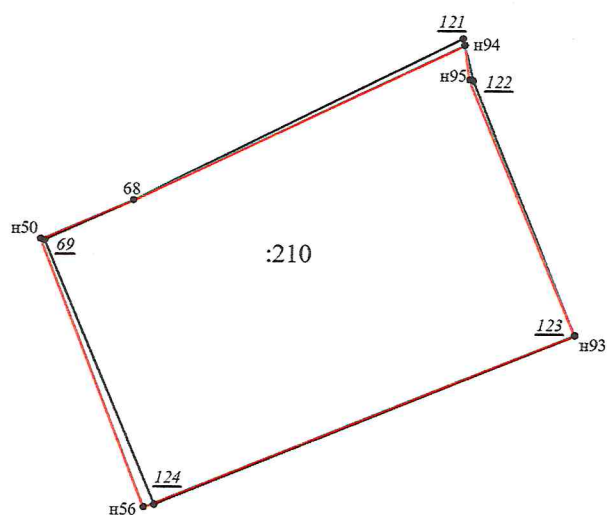
Обозначение характерной точки или части границы	Кадастровый номер смежного земельного участка	Фамилия и инициалы правообладателя или его представителя, реквизиты документа, удостоверяющего личность, дата снятия возражений, подпись	Способ снятия возражений о местоположении границ (изменение местоположения границ, рассмотрение земельного спора в суде, третейском суде)
1	2	3	4
----	----	----	----



Кадастровый инженер:

Халиков В.И.

Чертеж земельных участков и их частей



Масштаб 1:500

Условные обозначения:

● 1	Обозначение характерной точки границы земельного участка, сведения о координатах которой имеются в ЕГРН
● н1	обозначение новой характерной точки границы земельного участка
● <u>3</u>	прекращающая существование характерная точка границы
—●—	граница земельного участка
:210	Кадастровое обозначение земельного участка

АКТ СОГЛАСОВАНИЯ МЕСТОПОЛОЖЕНИЯ ГРАНИЦ ЗЕМЕЛЬНОГО УЧАСТКА

Кадастровый номер или обозначение земельного участка

50:09:0070413:18

Московская область, Солнечногорский район, в районе д.Федоровка, с/т «Фантазия», участок 18

Площадь земельного участка

715 кв.м.

Местоположение границ земельного участка согласовано:

Обозначение части границы		Горизонтальное проложение (S), м	Кадастровый номер смежного земельного участка	Сведения о лице, участвующем в согласовании			Подпись и дата	Способ и дата извещения
от т.	до т.			Фамилия и инициалы	Реквизиты документа,			
1	2	3	4		5	6	7	8
68	68	103,09	—	Стеценко Ю. П.	паспорт: _____	_____		Согласовано в индивидуальном порядке
68	67	21,00	50:09:0070413:31 участок № 31		паспорт: _____	_____		Согласовано в индивидуальном порядке
67	н49	4,93			выдан: _____	_____		
н49	н96	0,42	земли общего пользования	Председатель СНТ "Фантазия"	паспорт: _____			Согласовано в индивидуальном порядке
н96	н97	13,06			выдан: _____			
н97	н98	1,86						
н98	н99	5,90						
н99	н100	2,61						
н100	н101	2,65						
н101	н102	2,38						
н102	н103	18,53						
н103	н94	5,52	50:09:0070413:210 участок № 19		паспорт: _____			Согласовано в индивидуальном порядке
н94	68	24,23			выдан: _____			

Лица, персональные данные которых содержатся в настоящем Акте согласования местоположения границ, подтверждают свое согласие, а также согласие представляемого ими лица на обработку персональных данных (сбор, систематизацию, накопление, хранение, уточнение (обновление, изменение), использование, распространение (в том числе передачу), обезличивание, блокирование, уничтожение персональных данных, а также иных действий, необходимых для обработки персональных данных в рамках предоставления органами, осуществляющими государственный кадастровый учет и государственную регистрацию прав в соответствии с законодательством Российской Федерации государственных услуг), в том числе в автоматизированном режиме, включая принятие решений на их основе органом, осуществляющим государственный кадастровый учет и государственную регистрацию прав в целях предоставления государственной услуги.

Наличие разногласий при согласовании местоположения границы земельного участка :

Обозначение характерной точки или части границы	Кадастровый номер смежного земельного участка	Содержание возражений о местоположении границ
1	2	3
----	----	----

Сведения о снятии возражений о местоположении границы земельного участка

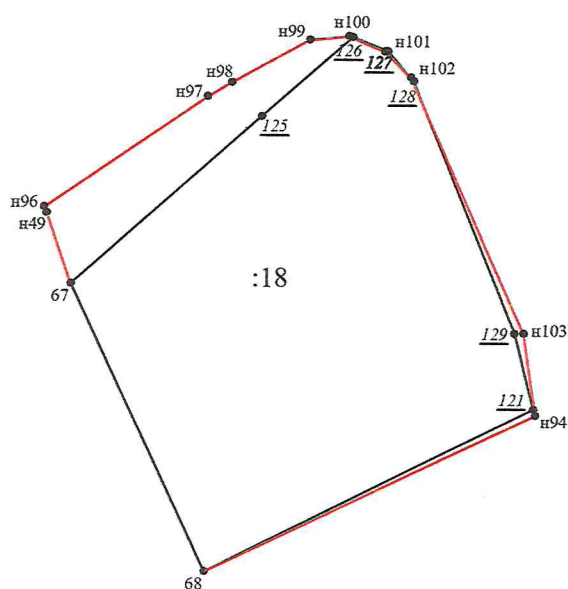
Обозначение характерной точки или части границы	Кадастровый номер смежного земельного участка	Фамилия и инициалы правообладателя или его представителя, реквизиты документа, удостоверяющего личность, дата снятия возражений, подпись	Способ снятия возражений о местоположении границ (изменение местоположения границ, рассмотрение земельного спора в суде, третейском суде)
1	2	3	4
----	----	----	----

Кадастровый инженер:



Халиков В.И.

Чертеж земельных участков и их частей



Масштаб 1:500

Условные обозначения:

● 1	Обозначение характерной точки границы земельного участка, сведения о координатах которой имеются в ЕГРН
● н1	обозначение новой характерной точки границы земельного участка
● 3	прекращающая существование характерная точка границы
—●—	граница земельного участка
:18	Кадастровое обозначение земельного участка

АКТ СОГЛАСОВАНИЯ МЕСТОПОЛОЖЕНИЯ ГРАНИЦ ЗЕМЕЛЬНОГО УЧАСТКА

Кадастровый номер или обозначение земельного участка

50:09:0070413:233

Московская область, Солнечногорский район, с.п. Кутузовское, д. Федоровка, СНТ "Фантазия", участок 56а

Площадь земельного участка

837 кв.м.

Местоположение границ земельного участка согласовано:

Обозначение части границы		Горизонтальное проложение (S), м	Кадастровый номер смежного земельного участка	Сведения о лице, участвующем в согласовании		Подпись и дата	Способ и дата извещения							
от т.	до т.			Фамилия и инициалы	Реквизиты документа,									
1	2	3	4		5	6	7	8	9					
н1	н1	127,01	—	Тарасова Л.П.	паспорт: _____ выдан: _____	_____		Согласовано в индивидуальном порядке						
н1	н2	2,90	земли общего пользования	Председатель СНТ "Фантазия"	паспорт: _____ выдан: _____			Согласовано в индивидуальном порядке						
н2	н3	2,17												
н3	н4	23,00												
н6	н7	12,53												
н7	н8	15,01												
н8	н9	6,09												
н9	н10	2,86												
н10	н11	3,07												
н11	н12	5,00												
н12	н13	2,18												
н13	н14	3,06												
н14	н1	2,01												
н4	н5	26,47							50:09:0070413:227 участок № 56		паспорт: _____ выдан: _____	_____		Согласовано в индивидуальном порядке
н5	н6	8,13							50:09:0070413:235 участок № 62		паспорт: _____ выдан: _____	_____		Согласовано в индивидуальном порядке
н6	н7	12,53		паспорт: _____ выдан: _____	_____		Согласовано в индивидуальном порядке							

Лица, персональные данные которых содержатся в настоящем Акте согласования местоположения границ, подтверждают свое согласие, а также согласие представляемого ими лица на обработку персональных данных (сбор, систематизацию, накопление, хранение, уточнение (обновление, изменение), использование, распространение (в том числе передачу), обезличивание, блокирование, уничтожение персональных данных, а также иных действий, необходимых для обработки персональных данных в рамках предоставления органами, осуществляющими государственный кадастровый учет и государственную регистрацию прав в соответствии с законодательством Российской Федерации государственных услуг), в том числе в автоматизированном режиме, включая принятие решений на их основе органом, осуществляющим государственный кадастровый учет и государственную регистрацию прав в целях предоставления государственной услуги.

Наличие разногласий при согласовании местоположения границы земельного участка :

Обозначение характерной точки или части границы	Кадастровый номер смежного земельного участка	Содержание возражений о местоположении границ
1	2	3
----	----	----

Сведения о снятии возражений о местоположении границы земельного участка

Обозначение характерной точки или части границы	Кадастровый номер смежного земельного участка	Фамилия и инициалы правообладателя или его представителя, реквизиты документа, удостоверяющего личность, дата снятия возражений, подпись	Способ снятия возражений о местоположении границ (изменение местоположения границ, рассмотрение земельного спора в суде, третейском суде)
1	2	3	4
----	----	-----	----

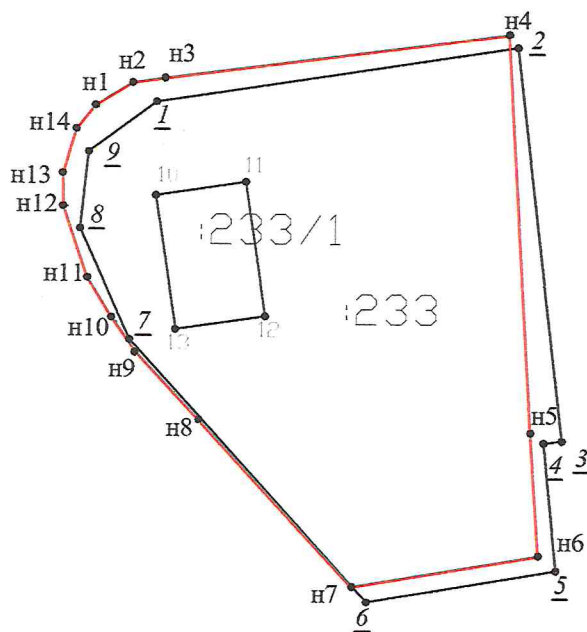
Кадастровый инженер:



Халиков В.И.

М.П.

Чертеж земельных участков и их частей



Масштаб 1:500

Условные обозначения:

● 1	Обозначение характерной точки границы земельного участка, сведения о координатах которой имеются в ЕГРН
● H1	обозначение новой характерной точки границы земельного участка
● <u>3</u>	прекращающая существование характерная точка границы
—●—	граница земельного участка
:233/1	Кадастровое обозначение существующей части земельного участка
:233	Кадастровое обозначение земельного участка

АКТ СОГЛАСОВАНИЯ МЕСТОПОЛОЖЕНИЯ ГРАНИЦ ЗЕМЕЛЬНОГО УЧАСТКА

Кадастровый номер или обозначение земельного участка

50:09:0070413:227

Московская область, Солнечногорский район, с.п. Кутузовское, д. Федоровка, СНТ "Фантазия", участок 56

Площадь земельного участка

701 кв.м.

Местоположение границ земельного участка согласовано:

Обозначение части границы		Горизонтальное проложение (S), м	Кадастровый номер смежного земельного участка	Сведения о лице, участвующем в согласовании			Подпись и дата	Способ и дата извещения
от т.	до т.			Фамилия и инициалы	Реквизиты документа,			
					удостоверяющего личность	подтверждающего полномочия представителя		
1	2	3	4	5	6	7	8	9
н4	н4	106,00	—	Хашимова З. Ф.	паспорт: _____ выдан: _____	_____		Согласовано в индивидуальном порядке
н4	н15	25,57	земли общего пользования	Председатель СНТ "Фантазия"	паспорт: _____ выдан: _____			Согласовано в индивидуальном порядке
н15	н16	26,28	50:09:0070413:237 участок № 55		паспорт: _____ выдан: _____	_____		Согласовано в индивидуальном порядке
н16	н5	27,68	50:09:0070413:235 участок № 62		паспорт: _____ выдан: _____	_____		Согласовано в индивидуальном порядке
					паспорт: _____ выдан: _____	_____		Согласовано в индивидуальном порядке
н5	н4	26,47	50:09:0070413:233у часток №56а		паспорт: _____ выдан: _____	_____		Согласовано в индивидуальном порядке

Лица, персональные данные которых содержатся в настоящем Акте согласования местоположения границ, подтверждают свое согласие, а также согласие представляемого ими лица на обработку персональных данных (сбор, систематизацию, накопление, хранение, уточнение (обновление, изменение), использование, распространение (в том числе передачу), обезличивание, блокирование, уничтожение персональных данных, а также иных действий, необходимых для обработки персональных данных в рамках предоставления органами, осуществляющими государственный кадастровый учет и государственную регистрацию прав в соответствии с законодательством Российской Федерации государственных услуг), в том числе в автоматизированном режиме, включая принятие решений на их основе органом, осуществляющим государственный кадастровый учет и государственную регистрацию прав в целях предоставления государственной услуги.

Наличие разногласий при согласовании местоположения границы земельного участка :

Обозначение характерной точки или части границы	Кадастровый номер смежного земельного участка	Содержание возражений о местоположении границ
1	2	3
----	----	----

Сведения о снятии возражений о местоположении границы земельного участка

Обозначение характерной точки или части границы	Кадастровый номер смежного земельного участка	Фамилия и инициалы правообладателя или его представителя, реквизиты документа, удостоверяющего личность, дата снятия возражений, подпись	Способ снятия возражений о местоположении границ (изменение местоположения границ, рассмотрение земельного спора в суде, третейском суде)
1	2	3	4
----	----	----	----

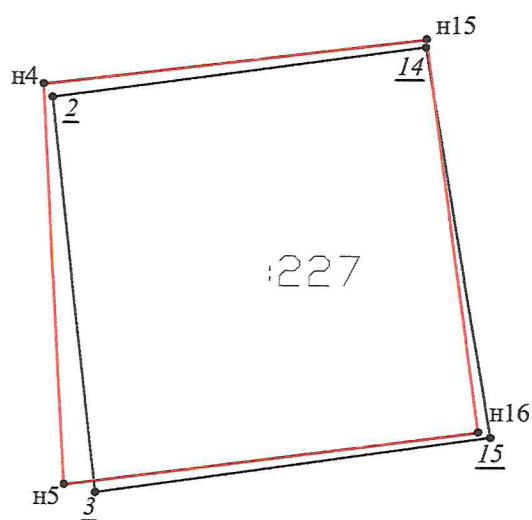
Кадастровый инженер:



(Handwritten signature)


Халиков В.И.

Чертеж земельных участков и их частей



Масштаб 1:500

Условные обозначения:

● 1	Обозначение характерной точки границы земельного участка, сведения о координатах которой имеются в ЕГРН
● n1	обозначение новой характерной точки границы земельного участка
● <u>3</u>	прекращающая существование характерная точка границы
	граница земельного участка
:227	Кадастровое обозначение земельного участка

АКТ СОГЛАСОВАНИЯ МЕСТОПОЛОЖЕНИЯ ГРАНИЦ ЗЕМЕЛЬНОГО УЧАСТКА

Кадастровый номер или обозначение земельного участка

50:09:0070413:237

Московская область, Солнечногорский район, с.п. Кутузовское, д. Федоровка, СНТ "Фантазия", участок 55

Площадь земельного участка

651 кв.м.

Местоположение границ земельного участка согласовано:

Обозначение части границы		Горизонтальное проложение (S), м	Кадастровый номер смежного земельного участка	Сведения о лице, участвующем в согласовании			Подпись и дата	Способ и дата извещения
от т.	до т.			Фамилия и инициалы	Реквизиты документа,			
1	2	3	4		5	6	7	8
н15	н15	102,16	—	Сорокина М. Т.	паспорт: _____	_____		Согласовано в индивидуальном порядке
н15	н17	24,47	земли общего пользования	Председатель СНТ "Фантазия"	паспорт: _____	_____		Согласовано в индивидуальном порядке
н17	18	26,76	50:09:0070413:54 участок № 54		паспорт: _____	_____		Согласовано в индивидуальном порядке
18	н16	24,65	50:09:0070413:238у участок № 61		паспорт: _____	_____		Согласовано в индивидуальном порядке
н16	н15	26,28	50:09:0070413:227 участок № 56		паспорт: _____	_____		Согласовано в индивидуальном порядке

Лица, персональные данные которых содержатся в настоящем Акте согласования местоположения границ, подтверждают свое согласие, а также согласие представляемого ими лица на обработку персональных данных (сбор, систематизацию, накопление, хранение, уточнение (обновление, изменение), использование, распространение (в том числе передачу), обезличивание, блокирование, уничтожение персональных данных, а также иных действий, необходимых для обработки персональных данных в рамках предоставления органами, осуществляющими государственный кадастровый учет и государственную регистрацию прав в соответствии с законодательством Российской Федерации государственных услуг), в том числе в автоматизированном режиме, включая принятие решений на их основе органом, осуществляющим государственный кадастровый учет и государственную регистрацию прав в целях предоставления государственной услуги.

Наличие разногласий при согласовании местоположения границы земельного участка :

Обозначение характерной точки или части границы	Кадастровый номер смежного земельного участка	Содержание возражений о местоположении границ
1	2	3
----	----	-----

Сведения о снятии возражений о местоположении границы земельного участка

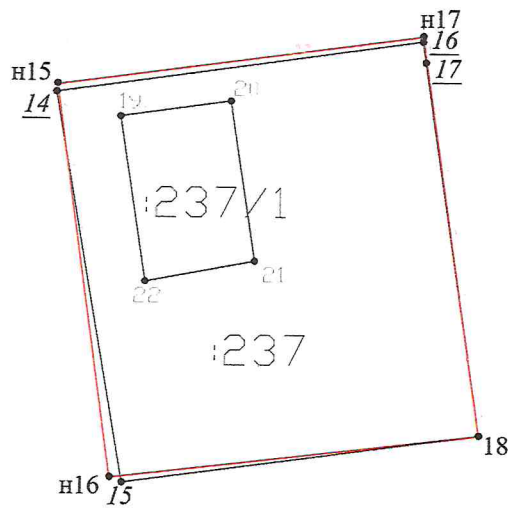
Обозначение характерной точки или части границы	Кадастровый номер смежного земельного участка	Фамилия и инициалы правообладателя или его представителя, реквизиты документа, удостоверяющего личность, дата снятия возражений, подпись	Способ снятия возражений о местоположении границ (изменение местоположения границ, рассмотрение земельного спора в суде, третейском суде)
1	2	3	4
----	----	----	-----

Кадастровый инженер:




Халиков В.И.

Чертеж земельных участков и их частей



Масштаб 1:500

Условные обозначения:

● 1	Обозначение характерной точки границы земельного участка, сведения о координатах которой имеются в ЕГРН
● n1	обозначение новой характерной точки границы земельного участка
● 3	прекращающая существование характерная точка границы
	граница земельного участка
:237/1	Кадастровое обозначение существующей части земельного участка
:237	Кадастровое обозначение земельного участка

АКТ СОГЛАСОВАНИЯ МЕСТОПОЛОЖЕНИЯ ГРАНИЦ ЗЕМЕЛЬНОГО УЧАСТКА

Кадастровый номер или обозначение земельного участка

50:09:0070413:54

Московская область, Солнечногорский район, СНТ "Фантазия" в районе д. Федоровка, участок 54

Площадь земельного участка

656 кв.м.

Местоположение границ земельного участка согласовано:

Обозначение части границы		Горизонтальное проложение (S), м	Кадастровый номер смежного земельного участка	Сведения о лице, участвующем в согласовании		Подпись и дата	Способ и дата извещения	
от т.	до т.			Фамилия и инициалы	Реквизиты документа,			
1	2	3	4		5	6	7	8
н18	н18	102,39	—	Костылева С. А.	паспорт: выдан:	—		Согласовано в индивидуальном порядке
н18	н19	24,01	земли общего пользования	Председатель СНТ "Фантазия"	паспорт:	—		Согласовано в индивидуальном порядке
н17	н18	0,54			выдан:			
н19	н20	14,81	50:09:0070413:53 участок № 53		паспорт:	—		Согласовано в индивидуальном порядке
н20	н21	12,84			выдан:			
н21	18	23,43	50:09:0070413:60 участок № 60		паспорт: выдан:	—		Согласовано в индивидуальном порядке
18	н17	26,76	50:09:0070413:237у часток №55		паспорт: выдан:	—		Согласовано в индивидуальном порядке

Лица, персональные данные которых содержатся в настоящем Акте согласования местоположения границ, подтверждают свое согласие, а также согласие представляемого ими лица на обработку персональных данных (сбор, систематизацию, накопление, хранение, уточнение (обновление, изменение), использование, распространение (в том числе передачу), обезличивание, блокирование, уничтожение персональных данных, а также иных действий, необходимых для обработки персональных данных в рамках предоставления органами, осуществляющими государственный кадастровый учет и государственную регистрацию прав в соответствии с законодательством Российской Федерации государственных услуг), в том числе в автоматизированном режиме, включая принятие решений на их основе органом, осуществляющим государственный кадастровый учет и государственную регистрацию прав в целях предоставления государственной услуги.

Наличие разногласий при согласовании местоположения границы земельного участка :

Обозначение характерной точки или части границы	Кадастровый номер смежного земельного участка	Содержание возражений о местоположении границ
1	2	3
----	----	----

Сведения о снятии возражений о местоположении границы земельного участка

Обозначение характерной точки или части границы	Кадастровый номер смежного земельного участка	Фамилия и инициалы правообладателя или его представителя, реквизиты документа, удостоверяющего личность, дата снятия возражений, подпись	Способ снятия возражений о местоположении границ (изменение местоположения границ, рассмотрение земельного спора в суде, третейском суде)
1	2	3	4
----	----	----	----

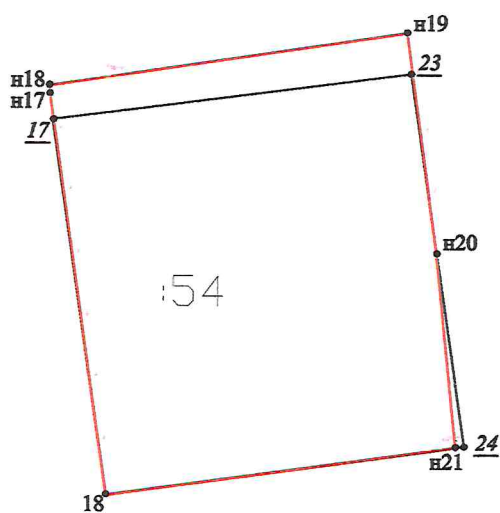
Кадастровый инженер:



(Handwritten signature)

Халиков В.И.

Чертеж земельных участков и их частей



Масштаб 1:500

Условные обозначения:

● 1	Обозначение характерной точки границы земельного участка, сведения о координатах которой имеются в ЕГРН
● н1	обозначение новой характерной точки границы земельного участка
● 3	прекращающая существование характерная точка границы
—●—	граница земельного участка
:54	Кадастровое обозначение земельного участка

АКТ СОГЛАСОВАНИЯ МЕСТОПОЛОЖЕНИЯ ГРАНИЦ ЗЕМЕЛЬНОГО УЧАСТКА

Кадастровый номер или обозначение земельного участка

50:09:0070413:53

Московская область, Солнечногорский район, в районе д.Федоровка, с/т «Фантазия», участок 53

Площадь земельного участка

653 кв.м.

Местоположение границ земельного участка согласовано:

Обозначение части границы		Горизонтальное проложение (S), м	Кадастровый номер смежного земельного участка	Сведения о лице, участвующем в согласовании		Подпись и дата	Способ и дата извещения	
от т.	до т.			Фамилия и инициалы	Реквизиты документа,			
1	2	3	4		5	6	7	8
н19	н19	102,71	—	Дулимова А.Г.	паспорт: выдан:	—		Согласовано в индивидуальном порядке
н19	н22	23,99	земли общего пользования	Председатель СНТ "Фантазия"	паспорт: выдан:			Согласовано в индивидуальном порядке
н22	н23	27,16	участок № 52		паспорт: выдан:	—		Согласовано в индивидуальном порядке
н23	н21	23,91	50:09:0070413:59 участок № 59		паспорт: выдан:	—		Согласовано в индивидуальном порядке
н21	н20	12,84	50:09:0070413:54 участок №54		паспорт:	—		Согласовано в индивидуальном порядке
н20	н19	14,81			выдан:			

Лица, персональные данные которых содержатся в настоящем Акте согласования местоположения границ, подтверждают свое согласие, а также согласие представляемого ими лица на обработку персональных данных (сбор, систематизацию, накопление, хранение, уточнение (обновление, изменение), использование, распространение (в том числе передачу), обезличивание, блокирование, уничтожение персональных данных, а также иных действий, необходимых для обработки персональных данных в рамках предоставления органами, осуществляющими государственный кадастровый учет и государственную регистрацию прав в соответствии с законодательством Российской Федерации государственных услуг), в том числе в автоматизированном режиме, включая принятие решений на их основе органом, осуществляющим государственный кадастровый учет и государственную регистрацию прав в целях предоставления государственной услуги.

Наличие разногласий при согласовании местоположения границы земельного участка :

Обозначение характерной точки или части границы	Кадастровый номер смежного земельного участка	Содержание возражений о местоположении границ
1	2	3
----	----	----

Сведения о снятии возражений о местоположении границы земельного участка

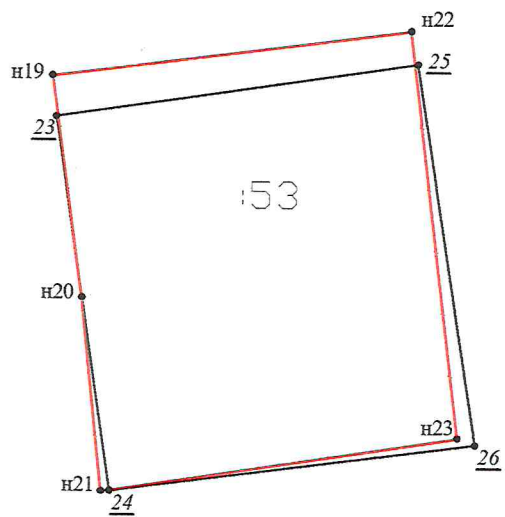
Обозначение характерной точки или части границы	Кадастровый номер смежного земельного участка	Фамилия и инициалы правообладателя или его представителя, реквизиты документа, удостоверяющего личность, дата снятия возражений, подпись	Способ снятия возражений о местоположении границ (изменение местоположения границ, рассмотрение земельного спора в суде, третейском суде)
1	2	3	4
----	----	----	----

Кадастровый инженер:



Халиков В.И.

Чертеж земельных участков и их частей

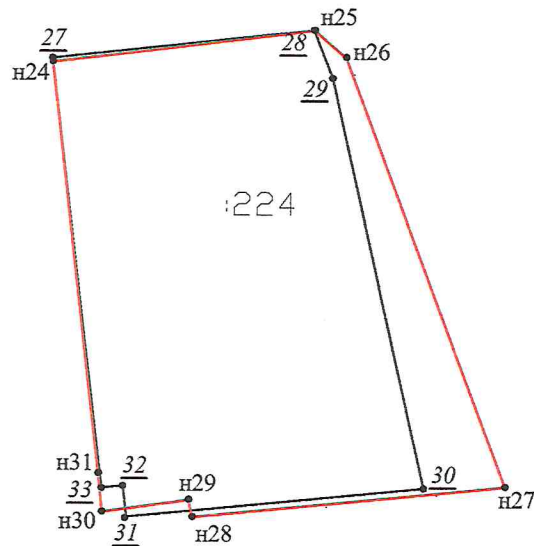


Масштаб 1:500

Условные обозначения:

● 1	Обозначение характерной точки границы земельного участка, сведения о координатах которой имеются в ЕГРН
● n1	обозначение новой характерной точки границы земельного участка
● 3	прекращающая существование характерная точка границы
—●—	граница земельного участка
:53	Кадастровое обозначение земельного участка

Чертеж земельных участков и их частей



Масштаб 1:500

Условные обозначения:

● 1	Обозначение характерной точки границы земельного участка, сведения о координатах которой имеются в ЕГРН
● н1	обозначение новой характерной точки границы земельного участка
● <u>3</u>	прекращающая существование характерная точка границы
—●—	граница земельного участка
:224	Кадастровое обозначение земельного участка

АКТ СОГЛАСОВАНИЯ МЕСТОПОЛОЖЕНИЯ ГРАНИЦ ЗЕМЕЛЬНОГО УЧАСТКА

Кадастровый номер или обозначение земельного участка

50:09:0070413:57

Московская область, Солнечногорский район, д. Федоровка, СНТ "Фантазия", участок 57

Площадь земельного участка

725 кв.м.

Местоположение границ земельного участка согласовано:

Обозначение части границы		Горизонтальное проложение (S), м	Кадастровый номер смежного земельного участка	Сведения о лице, участвующем в согласовании			Подпись и дата	Способ и дата извещения
от т.	до т.			Фамилия и инициалы	Реквизиты документа,			
1	2	3	4		5	6	7	8
н30	н30	109,82	—	Черепанова А.В.	паспорт: _____	_____		Согласовано в индивидуальном порядке
н30	н29	5,81	50:09:0070413:224 участок № 51		паспорт:	_____		Согласовано в индивидуальном порядке
н29	н28	1,17			выдан:			
н28	н27	20,84						
н27	н32	17,36	земли общего пользования	Председатель СНТ "Фантазия"	паспорт:			Согласовано в индивидуальном порядке
н32	н33	2,42			выдан:			
н33	н34	3,53						
н34	н35	1,60						
н35	н36	30,96						
н36	н37	1,96						
н37	н30	24,17	50:09:0070413:229 участок № 58		паспорт: _____	_____		Согласовано в индивидуальном порядке
					выдан:			

Лица, персональные данные которых содержатся в настоящем Акте согласования местоположения границ, подтверждают свое согласие, а также согласие представляемого ими лица на обработку персональных данных (сбор, систематизацию, накопление, хранение, уточнение (обновление, изменение), использование, распространение (в том числе передачу), обезличивание, блокирование, уничтожение персональных данных, а также иных действий, необходимых для обработки персональных данных в рамках предоставления органами, осуществляющими государственный кадастровый учет и государственную регистрацию прав в соответствии с законодательством Российской Федерации государственных услуг), в том числе в автоматизированном режиме, включая принятие решений на их основе органом, осуществляющим государственный кадастровый учет и государственную регистрацию прав в целях предоставления государственной услуги.

Наличие разногласий при согласовании местоположения границы земельного участка :

Обозначение характерной точки или части границы	Кадастровый номер смежного земельного участка	Содержание возражений о местоположении границ
1	2	3
----	----	----

Сведения о снятии возражений о местоположении границы земельного участка

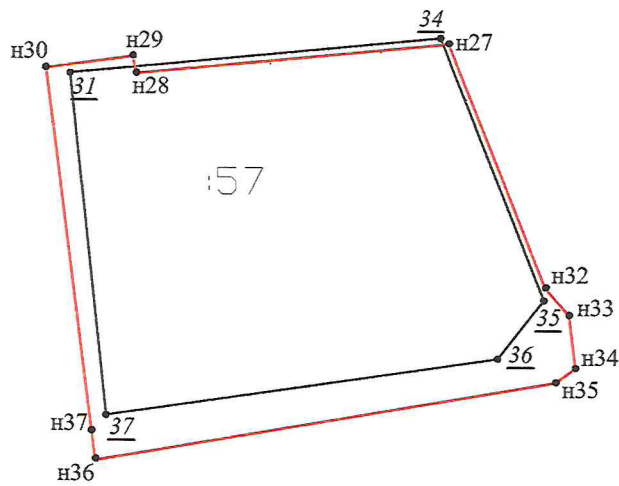
Обозначение характерной точки или части границы	Кадастровый номер смежного земельного участка	Фамилия и инициалы правообладателя или его представителя, реквизиты документа, удостоверяющего личность, дата снятия возражений, подпись	Способ снятия возражений о местоположении границ (изменение местоположения границ, рассмотрение земельного спора в суде, третейском суде)
1	2	3	4
----	----	----	----

Кадастровый инженер:



Халиков В.И.

Чертеж земельных участков и их частей

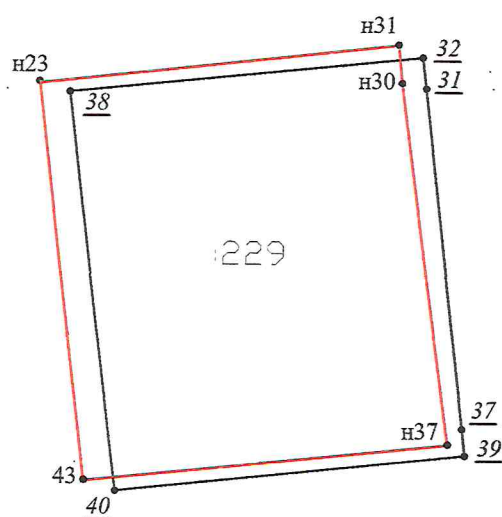


Масштаб 1:500

Условные обозначения:

● 1	Обозначение характерной точки границы земельного участка, сведения о координатах которой имеются в ЕГРН
● н1	обозначение новой характерной точки границы земельного участка
● <u>3</u>	прекращающая существование характерная точка границы
● —	граница земельного участка
:57	Кадастровое обозначение земельного участка

Чертеж земельных участков и их частей



Масштаб 1:500

Условные обозначения:

● 1	Обозначение характерной точки границы земельного участка, сведения о координатах которой имеются в ЕГРН
● н1	обозначение новой характерной точки границы земельного участка
● <u>3</u>	прекращающая существование характерная точка границы
—●—	граница земельного участка
:229	Кадастровое обозначение земельного участка

АКТ СОГЛАСОВАНИЯ МЕСТОПОЛОЖЕНИЯ ГРАНИЦ ЗЕМЕЛЬНОГО УЧАСТКА

Кадастровый номер или обозначение земельного участка

50:09:0070413:59

Московская область, Солнечногорский район, в районе д.Федоровка, с/т «Фантазия», участок 59

Площадь земельного участка

772 кв.м.

Местоположение границ земельного участка согласовано:

Обозначение части границы		Горизонтальное проложение (S), м	Кадастровый номер смежного земельного участка	Сведения о лице, участвующем в согласовании			Подпись и дата	Способ и дата извещения
от т.	до т.			Фамилия и инициалы	Реквизиты документа			
1	2	3	4		5	6	7	8
н21 н211	н21 н211	101,42 58,31	—	Ганчукова Е. А.	паспорт: _____ выдан: _____	_____		Согласовано в индивидуальном порядке
н21	н23	23,91	50:09:0070413:53 участок № 53		паспорт: _____ выдан: _____	_____		Согласовано в индивидуальном порядке
н23	43	26,47	50:09:0070413:229 участок № 58		паспорт: _____ выдан: _____	_____		Согласовано в индивидуальном порядке
43	44	23,62	земли общего пользования	Председатель СНТ "Фантазия"	паспорт: _____			Согласовано в индивидуальном порядке
н211	224	23,51			выдан: _____			
44	н21	27,42	50:09:0070413:229 участок № 60		паспорт: _____	_____		Согласовано в индивидуальном порядке
н210	н211	5,76			выдан: _____			
224	н209	5,56	50:09:0070413:254 участок № 58		паспорт: _____ выдан: _____	_____		Согласовано в индивидуальном порядке
н209	н210	23,48	земли неразграниченной гос. собственности					

Лица, персональные данные которых содержатся в настоящем Акте согласования местоположения границ, подтверждают свое согласие, а также согласие представляемого ими лица на обработку персональных данных (сбор, систематизацию, накопление, хранение, уточнение (обновление, изменение), использование, распространение (в том числе передачу), обезличивание, блокирование, уничтожение персональных данных, а также иных действий, необходимых для обработки персональных данных в рамках предоставления органами, осуществляющими государственный кадастровый учет и государственную регистрацию прав в соответствии с законодательством Российской Федерации государственных услуг), в том числе в автоматизированном режиме, включая принятие решений на их основе органом, осуществляющим государственный кадастровый учет и государственную регистрацию прав в целях предоставления государственной услуги.

Наличие разногласий при согласовании местоположения границы земельного участка :

Обозначение характерной точки или части границы	Кадастровый номер смежного земельного участка	Содержание возражений о местоположении границ
1	2	3
----	----	----

Сведения о снятии возражений о местоположении границы земельного участка

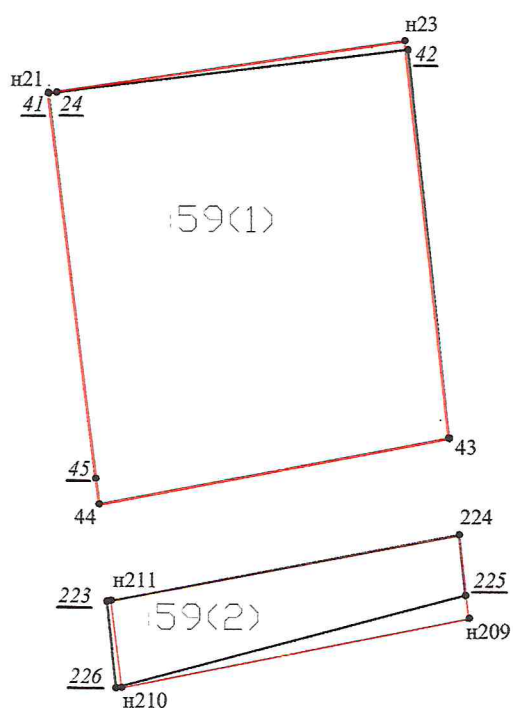
Обозначение характерной точки или части границы	Кадастровый номер смежного земельного участка	Фамилия и инициалы правообладателя или его представителя, реквизиты документа, удостоверяющего личность, дата снятия возражений, подпись	Способ снятия возражений о местоположении границ (изменение местоположения границ, рассмотрение земельного спора в суде, третейском суде)
1	2	3	4
----	----	----	----

Кадастровый инженер:




Халиков В.И.

Чертеж земельных участков и их частей



Масштаб 1:500

Условные обозначения:

● 1	Обозначение характерной точки границы земельного участка, сведения о координатах которой имеются в ЕГРН
● н1	обозначение новой характерной точки границы земельного участка
● 3	прекращающая существование характерная точка границы
	граница земельного участка
:59(1)	Кадастровое обозначение земельного участка

АКТ СОГЛАСОВАНИЯ МЕСТОПОЛОЖЕНИЯ ГРАНИЦ ЗЕМЕЛЬНОГО УЧАСТКА

Кадастровый номер или обозначение земельного участка

50:09:0070413:60

Московская область, Солнечногорский район, в районе д.Федоровка, с/т «Фантазия», участок 60

Площадь земельного участка

789 кв.м.

Местоположение границ земельного участка согласовано:

Обозначение части границы		Горизонтальное проложение (S), м	Кадастровый номер смежного земельного участка	Сведения о лице, участвующем в согласовании			Подпись и дата	Способ и дата извещения
от т.	до т.			Фамилия и инициалы	Реквизиты документа,			
1	2	3	4		5	6	7	8
18 н212	18 н212	101,94 59,19	—	Саакян В.С.	паспорт: _____ выдан: _____	_____		Согласовано в индивидуальном порядке
18	н21	23,43	50:09:0070413:54 участок № 54		паспорт: _____ выдан: _____	_____		Согласовано в индивидуальном порядке
н21	44	27,42	50:09:0070413:59 участок № 59		паспорт: _____ выдан: _____	_____		Согласовано в индивидуальном порядке
н211	н210	5,76						
44	н38	23,37	земли общего пользования	Председатель СНТ "Фантазия"	паспорт: _____ выдан: _____			Согласовано в индивидуальном порядке
н212	н211	23,44						
н38	18	27,72	50:09:0070413:238 участок № 61		паспорт: _____ выдан: _____	_____		Согласовано в индивидуальном порядке
н213	н212	6,56	50:09:0070413:230 участок № 61		паспорт: _____ выдан: _____	_____		Согласовано в индивидуальном порядке
н210	н213	23,43	земли неразграниченной гос. собственности					

Лица, персональные данные которых содержатся в настоящем Акте согласования местоположения границ, подтверждают свое согласие, а также согласие представляемого ими лица на обработку персональных данных (сбор, систематизацию, накопление, хранение, уточнение (обновление, изменение), использование, распространение (в том числе передачу), обезличивание, блокирование, уничтожение персональных данных, а также иных действий, необходимых для обработки персональных данных в рамках предоставления органами, осуществляющими государственный кадастровый учет и государственную регистрацию прав в соответствии с законодательством Российской Федерации государственных услуг), в том числе в автоматизированном режиме, включая принятие решений на их основе органом, осуществляющим государственный кадастровый учет и государственную регистрацию прав в целях предоставления государственной услуги.

Наличие разногласий при согласовании местоположения границы земельного участка :

Обозначение характерной точки или части границы	Кадастровый номер смежного земельного участка	Содержание возражений о местоположении границ
1	2	3
----	----	----

Сведения о снятии возражений о местоположении границы земельного участка

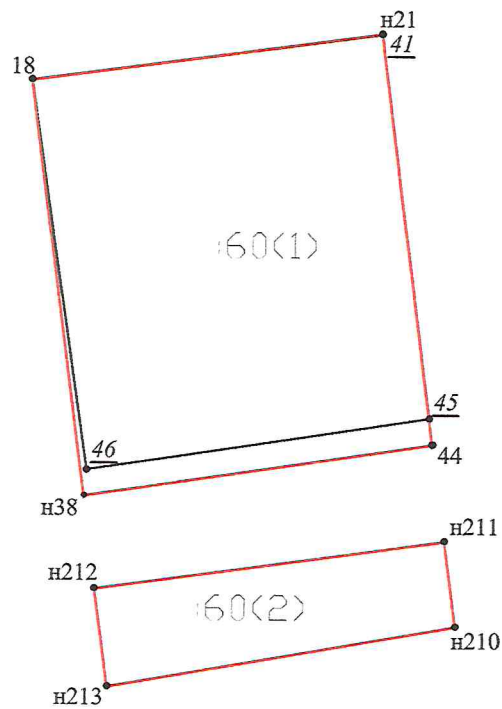
Обозначение характерной точки или части границы	Кадастровый номер смежного земельного участка	Фамилия и инициалы правообладателя или его представителя, реквизиты документа, удостоверяющего личность, дата снятия возражений, подпись	Способ снятия возражений о местоположении границ (изменение местоположения границ, рассмотрение земельного спора в суде, третейском суде)
1	2	3	4
----	----	----	----

Кадастровый инженер:




Халиков В.И.

Чертеж земельных участков и их частей



Масштаб 1:500

Условные обозначения:

● 1	Обозначение характерной точки границы земельного участка, сведения о координатах которой имеются в ЕГРН
● н1	обозначение новой характерной точки границы земельного участка
● 3	прекращающая существование характерная точка границы
	граница земельного участка
:60(1)	Кадастровое обозначение земельного участка

АКТ СОГЛАСОВАНИЯ МЕСТОПОЛОЖЕНИЯ ГРАНИЦ ЗЕМЕЛЬНОГО УЧАСТКА

Кадастровый номер или обозначение земельного участка

50:09:0070413:238

Московская область, Солнечногорский район, с.п. Кутузовское, д. Федоровка, СНТ "Фантазия", участок 61

Площадь земельного участка 699 кв.м.

Местоположение границ земельного участка согласовано:

Обозначение части границы		Горизонтальное проложение (S), м	Кадастровый номер смежного земельного участка	Сведения о лице, участвующем в согласовании		Подпись и дата	Способ и дата извещения	
от т.	до т.			Фамилия и инициалы	Реквизиты документа			
1	2	3	4		5	6	7	8
н16	н16	105,95	—	Попова Г.Е.	паспорт: выдан:	—		Согласовано в индивидуальном порядке
н16	18	24,65	50:09:0070413:237 участок № 55		паспорт: выдан:	—		Согласовано в индивидуальном порядке
18	н38	27,72	50:09:0070413:60 участок №60		паспорт: выдан:	—		Согласовано в индивидуальном порядке
н38	н39	25,29	земли общего пользования	Председатель СНТ "Фантазия"	паспорт: выдан:			Согласовано в индивидуальном порядке
н39	н16	28,29	50:09:0070413:235 участок № 62		паспорт: выдан:	—		Согласовано в индивидуальном порядке
					паспорт: выдан:	—		Согласовано в индивидуальном порядке

Лица, персональные данные которых содержатся в настоящем Акте согласования местоположения границ, подтверждают свое согласие, а также согласие представляемого ими лица на обработку персональных данных (сбор, систематизацию, накопление, хранение, уточнение (обновление, изменение), использование, распространение (в том числе передачу), обезличивание, блокирование, уничтожение персональных данных, а также иных действий, необходимых для обработки персональных данных в рамках предоставления органами, осуществляющими государственный кадастровый учет и государственную регистрацию прав в соответствии с законодательством Российской Федерации государственных услуг), в том числе в автоматизированном режиме, включая принятие решений на их основе органом, осуществляющим государственный кадастровый учет и государственную регистрацию прав в целях предоставления государственной услуги.

Наличие разногласий при согласовании местоположения границы земельного участка :

Обозначение характерной точки или части границы	Кадастровый номер смежного земельного участка	Содержание возражений о местоположении границ
1	2	3
----	----	----

Сведения о снятии возражений о местоположении границы земельного участка

Обозначение характерной точки или части границы	Кадастровый номер смежного земельного участка	Фамилия и инициалы правообладателя или его представителя, реквизиты документа, удостоверяющего личность, дата снятия возражений, подпись	Способ снятия возражений о местоположении границ (изменение местоположения границ, рассмотрение земельного спора в суде, третейском суде)
1	2	3	4
----	----		----

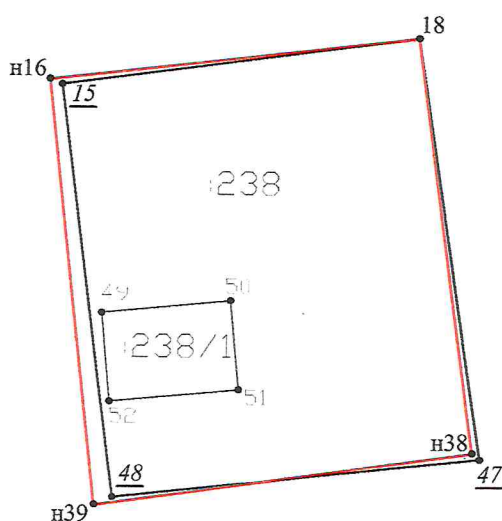
Кадастровый инженер:



(Handwritten signature)

Халиков В.И.

Чертеж земельных участков и их частей



Масштаб 1:500

Условные обозначения:

● 1	Обозначение характерной точки границы земельного участка, сведения о координатах которой имеются в ЕГРН
● н1	обозначение новой характерной точки границы земельного участка
● <u>3</u>	прекращающая существование характерная точка границы
—●—	граница земельного участка
:238/1	Кадастровое обозначение существующей части земельного участка
:238	Кадастровое обозначение земельного участка

АКТ СОГЛАСОВАНИЯ МЕСТОПОЛОЖЕНИЯ ГРАНИЦ ЗЕМЕЛЬНОГО УЧАСТКА

Кадастровый номер или обозначение земельного участка

50:09:0070413:235

Московская область, Солнечногорский район, с.п. Кутузовское, д. Федоровка, СНТ "Фантазия", участок 62

Площадь земельного участка

858 кв.м.

Местоположение границ земельного участка согласовано:

Обозначение части границы		Горизонтальное проложение (S), м	Кадастровый номер смежного земельного участка	Сведения о лице, участвующем в согласовании		Подпись и дата	Способ и дата извещения	
от т.	до т.			Фамилия и инициалы	Реквизиты документа,			
1	2	3	4		5	6	7	8
н5	н5	125,09	—	Багно Д.В.	паспорт: _____	—		Согласовано в индивидуальном порядке
				Малахова Н. Н.	паспорт: _____			
н5	н16	27,68	50:09:0070413:227 участок № 56		паспорт: _____	—		Согласовано в индивидуальном порядке
н16	н39	28,29	50:09:0070413:238 участок №61		паспорт: _____	—		Согласовано в индивидуальном порядке
н39	н40	11,80	земли общего пользования	Председатель СНТ "Фантазия"	паспорт: _____			Согласовано в индивидуальном порядке
н40	н41	7,10			выдан: _____			
н41	н42	2,40						
н42	н43	1,93						
н43	н44	3,32						
н44	н45	9,57						
н45	н7	12,34						
н7	н6	12,53	50:09:0070413:233 участок № 56а		паспорт: _____	—		Согласовано в индивидуальном порядке
н6	н5	8,13		выдан: _____				

Лица, персональные данные которых содержатся в настоящем Акте согласования местоположения границ, подтверждают свое согласие, а также согласие представляемого ими лица на обработку персональных данных (сбор, систематизацию, накопление, хранение, уточнение (обновление, изменение), использование, распространение (в том числе передачу), обезличивание, блокирование, уничтожение персональных данных, а также иных действий, необходимых для обработки персональных данных в рамках предоставления органами, осуществляющими государственный кадастровый учет и государственную регистрацию прав в соответствии с законодательством Российской Федерации государственных услуг), в том числе в автоматизированном режиме, включая принятие решений на их основе органом, осуществляющим государственный кадастровый учет и государственную регистрацию прав в целях предоставления государственной услуги.

Наличие разногласий при согласовании местоположения границы земельного участка :

Обозначение характерной точки или части границы	Кадастровый номер смежного земельного участка	Содержание возражений о местоположении границ
1	2	3
----	----	-----

Сведения о снятии возражений о местоположении границы земельного участка

Обозначение характерной точки или части границы	Кадастровый номер смежного земельного участка	Фамилия и инициалы правообладателя или его представителя, реквизиты документа, удостоверяющего личность, дата снятия возражений, подпись	Способ снятия возражений о местоположении границ (изменение местоположения границ, рассмотрение земельного спора в суде, третейском суде)
1	2	3	4
----	----		-----

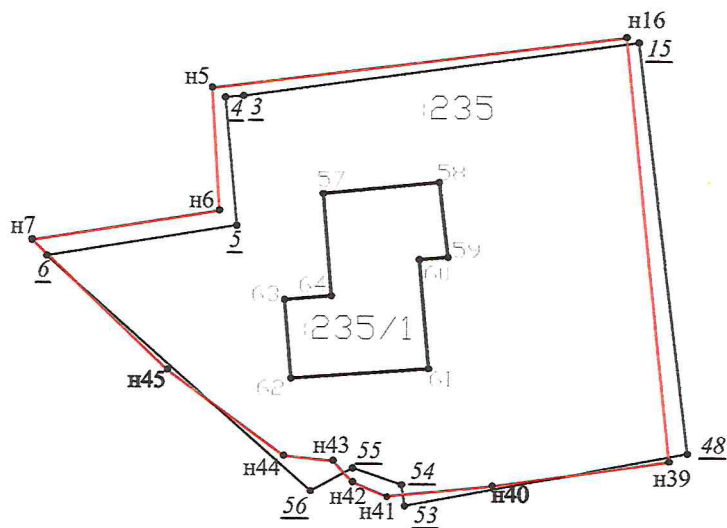
Кадастровый инженер:



(Handwritten signature)

Халиков В.И.

Чертеж земельных участков и их частей



Масштаб 1:500

Условные обозначения:

● 1	Обозначение характерной точки границы земельного участка, сведения о координатах которой имеются в ЕГРН
● n1	обозначение новой характерной точки границы земельного участка
● 3	прекращающая существование характерная точка границы
—●—	граница земельного участка
:235/1	Кадастровое обозначение существующей части земельного участка
:235	Кадастровое обозначение земельного участка

АКТ СОГЛАСОВАНИЯ МЕСТОПОЛОЖЕНИЯ ГРАНИЦ ЗЕМЕЛЬНОГО УЧАСТКА

Кадастровый номер или обозначение земельного участка

50:09:0070413:72

Московская область, Солнечногорский район, СНТ "Фантазия" в районе д. Федоровка, участок 54 А

Площадь земельного участка

242 кв.м.

Местоположение границ земельного участка согласовано:

Обозначение части границы		Горизонтальное проложение (S), м	Кадастровый номер смежного земельного участка	Сведения о лице, участвующем в согласовании			Подпись и дата	Способ и дата извещения
от т.	до т.			Фамилия и инициалы	Реквизиты документа,			
					удостоверяющего личность	подтверждающего полномочия представителя		
1	2	3	4	5	6	7	8	9
н237	н237	65,91	—	Костылева С. А.	паспорт: _____	_____		Согласовано в индивидуальном порядке
н237	н236	8,27	земли общего пользования	Председатель СНТ "Фантазия"	паспорт: _____	_____		Согласовано в индивидуальном порядке
н239	н238	21,35			выдан: _____			
н238	н237	12,51			_____			
н236	н242	1,19	50:09:0070413:73 участок № 50а		паспорт: _____	_____		Согласовано в индивидуальном порядке
н242	н241	3,01			выдан: _____			
н241	н240	8,64			_____			
н240	н239	10,94	50:09:0070413:243 участок № 53А		паспорт: _____	_____		Согласовано в индивидуальном порядке
					выдан: _____			

Лица, персональные данные которых содержатся в настоящем Акте согласования местоположения границ, подтверждают свое согласие, а также согласие представляемого ими лица на обработку персональных данных (сбор, систематизацию, накопление, хранение, уточнение (обновление, изменение), использование, распространение (в том числе передачу), обезличивание, блокирование, уничтожение персональных данных, а также иных действий, необходимых для обработки персональных данных в рамках предоставления органами, осуществляющими государственный кадастровый учет и государственную регистрацию прав в соответствии с законодательством Российской Федерации государственных услуг), в том числе в автоматизированном режиме, включая принятие решений на их основе органом, осуществляющим государственный кадастровый учет и государственную регистрацию прав в целях предоставления государственной услуги.

Наличие разногласий при согласовании местоположения границы земельного участка :

Обозначение характерной точки или части границы	Кадастровый номер смежного земельного участка	Содержание возражений о местоположении границ
1	2	3
----	----	----

Сведения о снятии возражений о местоположении границы земельного участка

Обозначение характерной точки или части границы	Кадастровый номер смежного земельного участка	Фамилия и инициалы правообладателя или его представителя, реквизиты документа, удостоверяющего личность, дата снятия возражений, подпись	Способ снятия возражений о местоположении границ (изменение местоположения границ, рассмотрение земельного спора в суде, третейском суде)
1	2	3	4
----	----	----	----

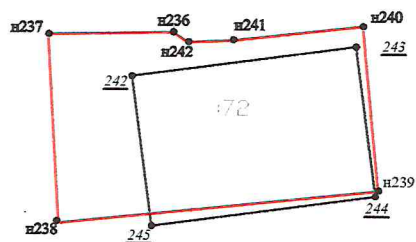
Кадастровый инженер:



(Handwritten signature in blue ink)

Халиков В.И.

Чертеж земельных участков и их частей



Масштаб 1:500

Условные обозначения:

● 1	Обозначение характерной точки границы земельного участка, сведения о координатах которой имеются в ЕГРН
● n1	обозначение новой характерной точки границы земельного участка
● 3	прекращающая существование характерная точка границы
—●—	граница земельного участка
:72	Кадастровое обозначение земельного участка

АКТ СОГЛАСОВАНИЯ МЕСТОПОЛОЖЕНИЯ ГРАНИЦ ЗЕМЕЛЬНОГО УЧАСТКА

Кадастровый номер или обозначение земельного участка

50:09:0070413:243

Московская область, Солнечногорский район, с.п. Кутузовское, д Федоровка, СНТ "Фантазия", участок 53А

Площадь земельного участка

240 кв.м.

Местоположение границ земельного участка согласовано:

Обозначение части границы		Горизонтальное проложение (S), м	Кадастровый номер смежного земельного участка	Сведения о лице, участвующем в согласовании		Подпись и дата	Способ и дата извещения	
от т.	до т.			Фамилия и инициалы	Реквизиты документа			
1	2	3	4		5	6	7	8
н240	н240	61,52	—	Дулимова А.Г.	паспорт: выдан:	—		Согласовано в индивидуальном порядке
н240	н243	0,51	50:09:0070413:73 участок № 50а		паспорт: выдан:	—		Согласовано в индивидуальном порядке
н243	н244	3,97						
н244	н245	3,34						
н245	н246	2,58						
н246	н247	5,55						
н247	н248	3,25						
н248	н249	8,59						
н249	н250	7,95						
н250	н239	14,84	земли общего пользования	Председатель СНТ "Фантазия"	паспорт: выдан:			Согласовано в индивидуальном порядке
н239	н240	10,94	50:09:0070413:72 участок № 54А		паспорт: выдан:	—		Согласовано в индивидуальном порядке

Лица, персональные данные которых содержатся в настоящем Акте согласования местоположения границ, подтверждают свое согласие, а также согласие представляемого ими лица на обработку персональных данных (сбор, систематизацию, накопление, хранение, уточнение (обновление, изменение), использование, распространение (в том числе передачу), обезличивание, блокирование, уничтожение персональных данных, а также иных действий, необходимых для обработки персональных данных в рамках предоставления органами, осуществляющими государственный кадастровый учет и государственную регистрацию прав в соответствии с законодательством Российской Федерации государственных услуг), в том числе в автоматизированном режиме, включая принятие решений на их основе органом, осуществляющим государственный кадастровый учет и государственную регистрацию прав в целях предоставления государственной услуги.

Наличие разногласий при согласовании местоположения границы земельного участка :

Обозначение характерной точки или части границы	Кадастровый номер смежного земельного участка	Содержание возражений о местоположении границ
1	2	3
----	----	----

Сведения о снятии возражений о местоположении границы земельного участка

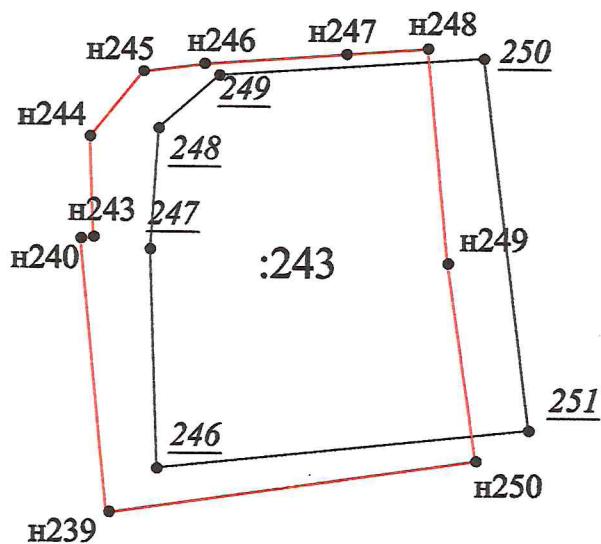
Обозначение характерной точки или части границы	Кадастровый номер смежного земельного участка	Фамилия и инициалы правообладателя или его представителя, реквизиты документа, удостоверяющего личность, дата снятия возражений, подпись	Способ снятия возражений о местоположении границ (изменение местоположения границ, рассмотрение земельного спора в суде, третейском суде)
1	2	3	4
----	----		----

Кадастровый инженер:



Халиков В.И.

Чертеж земельных участков и их частей



Масштаб 1:300

Условные обозначения:

● 1	Обозначение характерной точки границы земельного участка, сведения о координатах которой имеются в ЕГРН
● H1	обозначение новой характерной точки границы земельного участка
● 3	прекращающая существование характерная точка границы
●	граница земельного участка
:243	Кадастровое обозначение земельного участка

АКТ СОГЛАСОВАНИЯ МЕСТОПОЛОЖЕНИЯ ГРАНИЦ ЗЕМЕЛЬНОГО УЧАСТКА

Кадастровый номер или обозначение земельного участка

50:09:0070413:73

Московская область, Солнечногорский район, СНТ "Фантазия" в районе д.Федоровка, участок 50а

Площадь земельного участка

1010 кв.м.

Местоположение границ земельного участка согласовано:

Обозначение части границы		Горизонтальное проложение (S), м	Кадастровый номер смежного земельного участка	Сведения о лице, участвующем в согласовании			Подпись и дата	Способ и дата извещения
				Фамилия и инициалы	Реквизиты документа,			
от Т.	до Т.				удостоверяющего личность	подтверждающего полномочия представителя		
1	2	3	4	5	6	7	8	9
н235	н235	199,44	—	Таминова А.К.	паспорт: _____ выдан: _____	_____		Согласовано в индивидуальном порядке
н235	н269	5,39	50:09:0070413:50 участок № 50		паспорт: _____ выдан: _____	_____		Согласовано в индивидуальном порядке
н269	н268	2,93						
н268	н267	6,83						
н267	н266	7,11						
н266	н265	4,44						
н265	н264	0,24						
н264	н263	3,51						
н263	н262	8,27						
н262	н261	4,73						
н261	н260	2,89						
н260	н259	2,84						
н259	н258	9,08						
н258	н257	8,65						
н257	н256	0,72						
н256	н255	3,98						
н255	н254	16,02	земли общего пользования	Председатель СНТ "Фантазия"	паспорт: _____ выдан: _____	_____		Согласовано в индивидуальном порядке
н254	н253	6,46						
н253	н252	7,39						
н252	н251	27,94						
н251	н250	14,82						
н236	н235	6,62						
н250	н249	7,95	50:09:0070413:243 участок № 53А		паспорт: _____ выдан: _____	_____		Согласовано в индивидуальном порядке
н249	н248	8,59						
н248	н247	3,25						
н247	н246	5,55						
н246	н245	2,58						
н245	н244	3,34						
н244	н243	3,97						
н243	н240	0,51						
н240	н241	8,64	50:09:0070413:72 участок № 54 А		паспорт: _____ выдан: _____	_____		Согласовано в индивидуальном порядке
н241	н242	3,01						
н242	н236	1,19						

Лица, персональные данные которых содержатся в настоящем Акте согласования местоположения границ, подтверждают свое согласие, а также согласие представляемого ими лица на обработку персональных данных (сбор, систематизацию, накопление, хранение, уточнение (обновление, изменение), использование, распространение (в том числе передачу), обезличивание, блокирование, уничтожение персональных данных, а также иных действий, необходимых для обработки персональных данных в рамках предоставления органами, осуществляющими государственный кадастровый учет и государственную регистрацию прав в соответствии с законодательством Российской Федерации государственных услуг), в том числе в автоматизированном режиме, включая принятие решений на их основе органом, осуществляющим государственный кадастровый учет и государственную регистрацию прав в целях предоставления государственной услуги.

Наличие разногласий при согласовании местоположения границы земельного участка :

Обозначение характерной точки или части границы	Кадастровый номер смежного земельного участка	Содержание возражений о местоположении границ
1	2	3
----	----	-----

Сведения о снятии возражений о местоположении границы земельного участка

Обозначение характерной точки или части границы	Кадастровый номер смежного земельного участка	Фамилия, имя, отчество лица, являющегося индивидуальным правообладателем или его представителем, реквизиты документа, удостоверяющего личность, дата снятия возражений, подпись	Способ снятия возражений о местоположении границ (изменение местоположения границ, рассмотрение земельного спора в суде, третейском суде)
1	2	3	4
----	----	_____	-----

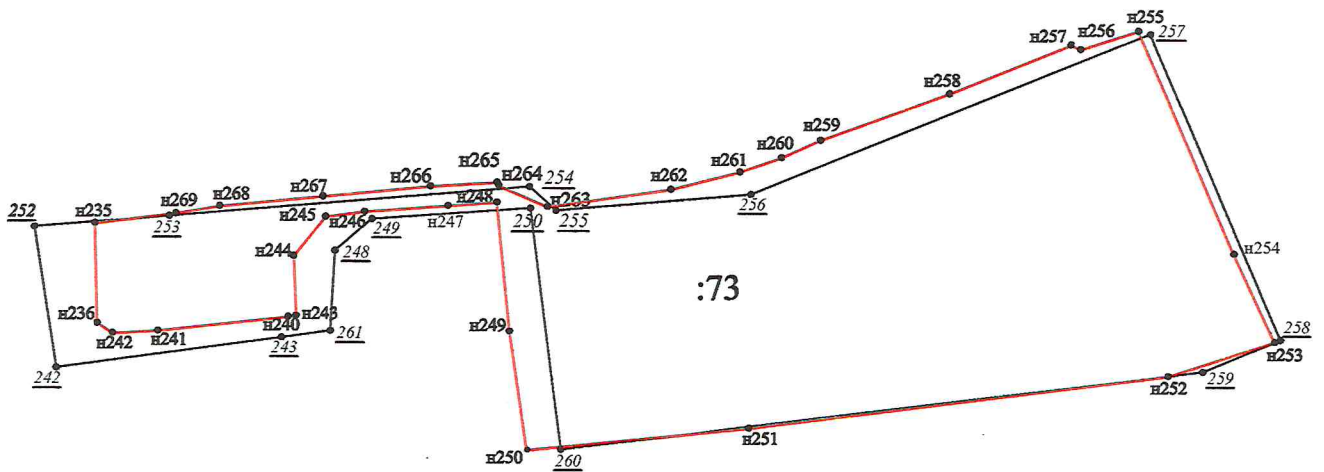
Кадастровый инженер:



(Handwritten signature)

Халиков В.И.

Чертеж земельных участков и их частей



Масштаб 1:500

Условные обозначения:

● 1	Обозначение характерной точки границы земельного участка, сведения о координатах которой имеются в ЕГРН
● н1	обозначение новой характерной точки границы земельного участка
● 3	прекращающая существование характерная точка границы
●	граница земельного участка
:73	Кадастровое обозначение земельного участка

АКТ СОГЛАСОВАНИЯ МЕСТОПОЛОЖЕНИЯ ГРАНИЦ ЗЕМЕЛЬНОГО УЧАСТКА

Кадастровый номер или обозначение земельного участка

50:09:0070413:49

Московская область, Солнечногорский район, СНТ "Фантазия" в районе д.Федоровка, участок 49

Площадь земельного участка

1317 кв.м.

Местоположение границ земельного участка согласовано:

Обозначение части границы		Горизонтальное проложение (S), м	Кадастровый номер смежного земельного участка	Сведения о лице, участвующем в согласовании		Подпись и дата	Способ и дата извещения	
от т.	до т.			Фамилия и инициалы	Реквизиты документа,			
1	2	3	4		5	6	7	8
н270	н270	171,25	—	Беляцкий С. А.	паспорт: выдан:	—		Согласовано в индивидуальном порядке
н270	н271	2,90	50:09:0070413:48 участок № 48		паспорт:	—		Согласовано в индивидуальном порядке
н271	н272	1,16			выдан:			
н272	н273	18,88						
н273	н274	42,60						
н274	н275	20,16	земли общего пользования	Председатель СНТ "Фантазия"	паспорт: выдан:			Согласовано в индивидуальном порядке
н275	н276	58,52	50:09:0070413:50 участок № 50		паспорт: выдан:	—		Согласовано в индивидуальном порядке
н276	н277	14,08	земли неразграниченной гос. собственности					
н277	н278	2,12						
н278	н270	10,83						

Лица, персональные данные которых содержатся в настоящем Акте согласования местоположения границ, подтверждают свое согласие, а также согласие представляемого ими лица на обработку персональных данных (сбор, систематизацию, накопление, хранение, уточнение (обновление, изменение), использование, распространение (в том числе передачу), обезличивание, блокирование, уничтожение персональных данных, а также иных действий, необходимых для обработки персональных данных в рамках предоставления органами, осуществляющими государственный кадастровый учет и государственную регистрацию прав в соответствии с законодательством Российской Федерации государственных услуг), в том числе в автоматизированном режиме, включая принятие решений на их основе органом, осуществляющим государственный кадастровый учет и государственную регистрацию прав в целях предоставления государственной услуги.

Наличие разногласий при согласовании местоположения границы земельного участка :

Обозначение характерной точки или части границы	Кадастровый номер смежного земельного участка	Содержание возражений о местоположении границ
1	2	3
----	----	----

Сведения о снятии возражений о местоположении границы земельного участка

Обозначение характерной точки или части границы	Кадастровый номер смежного земельного участка	Фамилия и инициалы правообладателя или его представителя, реквизиты документа, удостоверяющего личность, дата снятия возражений, подпись	Способ снятия возражений о местоположении границ (изменение местоположения границ, рассмотрение земельного спора в суде, третейском суде)
1	2	3	4
----	----	----	----

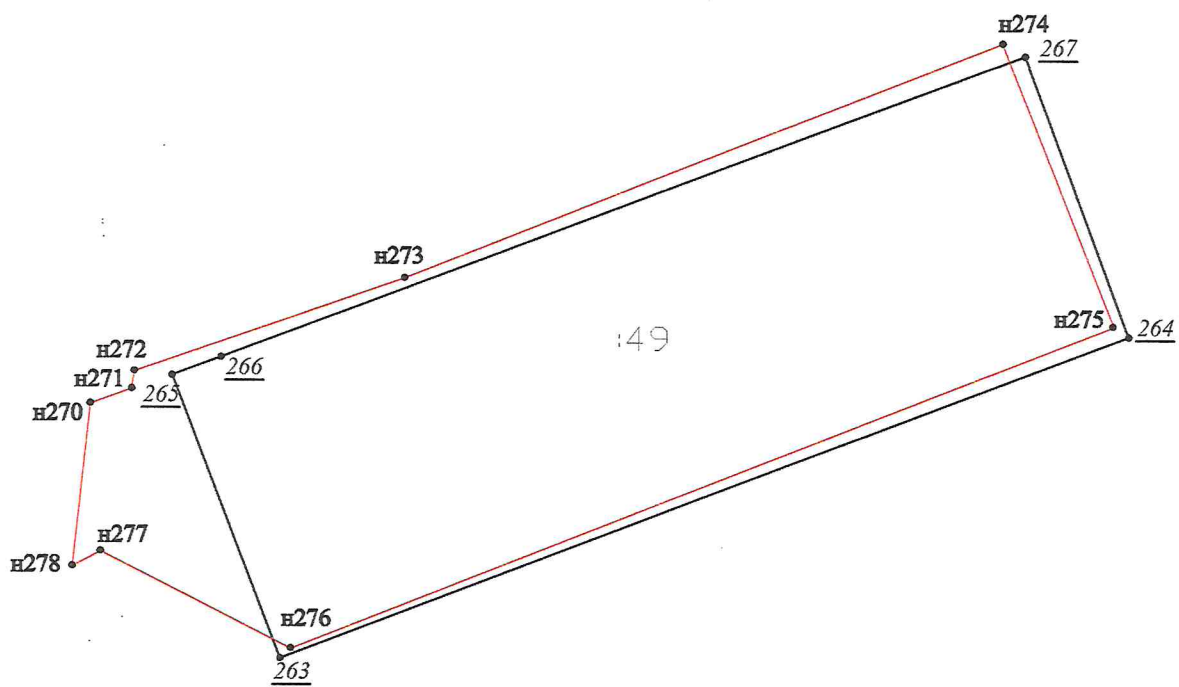
Кадастровый инженер:



(Handwritten signature)

Халиков В.И.

Чертеж земельных участков и их частей



Масштаб 1:500

Условные обозначения:

● 1	Обозначение характерной точки границы земельного участка, сведения о координатах которой имеются в ЕГРН
● н1	обозначение новой характерной точки границы земельного участка
● 3	прекращающая существование характерная точка границы
—●—	граница земельного участка
:49	Кадастровое обозначение земельного участка

АКТ СОГЛАСОВАНИЯ МЕСТОПОЛОЖЕНИЯ ГРАНИЦ ЗЕМЕЛЬНОГО УЧАСТКА

Кадастровый номер или обозначение земельного участка

50:09:0070413:48

Московская область, Солнечногорский район, СНТ "Фантазия" в районе д. Федоровка, участок 48

Площадь земельного участка

1194 кв.м.

Местоположение границ земельного участка согласовано:

Обозначение части границы		Горизонтальное проложение (S), м	Кадастровый номер смежного земельного участка	Сведения о лице, участвующем в согласовании			Подпись и дата	Способ и дата извещения
от т.	до т.			Фамилия и инициалы	Реквизиты документа,			
1	2	3	4		5	6	7	8
н279	н279	164,06	—	Кондрашов Е.М.	паспорт: выдан:	—		Согласовано в индивидуальном порядке
н279	н280	56,58	50:09:0070413:20 2 участок № 47		паспорт: выдан:	—		Согласовано в индивидуальном порядке
н280	н281	18,86	земли общего пользования	Председатель СНТ "Фантазия"	паспорт:	—		Согласовано в индивидуальном порядке
н281	н274	1,12			выдан:			
н274	н273	42,60	50:09:0070413:49 участок № 49		паспорт:	—		Согласовано в индивидуальном порядке
н273	н272	18,88			выдан:			
н272	н271	1,16						
н271	н270	2,90						
н270	н279	21,96	земли неразграниченной гос. собственности					

Лица, персональные данные которых содержатся в настоящем Акте согласования местоположения границ, подтверждают свое согласие, а также согласие представляемого ими лица на обработку персональных данных (сбор, систематизацию, накопление, хранение, уточнение (обновление, изменение), использование, распространение (в том числе передачу), обезличивание, блокирование, уничтожение персональных данных, а также иных действий, необходимых для обработки персональных данных в рамках предоставления органами, осуществляющими государственный кадастровый учет и государственную регистрацию прав в соответствии с законодательством Российской Федерации государственных услуг), в том числе в автоматизированном режиме, включая принятие решений на их основе органом, осуществляющим государственный кадастровый учет и государственную регистрацию прав в целях предоставления государственной услуги.

Наличие разногласий при согласовании местоположения границы земельного участка :

Обозначение характерной точки или части границы	Кадастровый номер смежного земельного участка	Содержание возражений о местоположении границ
1	2	3
----	----	----

Сведения о снятии возражений о местоположении границы земельного участка

Обозначение характерной точки или части границы	Кадастровый номер смежного земельного участка	Фамилия и инициалы правообладателя или его представителя, реквизиты документа, удостоверяющего личность, дата снятия возражений, подпись	Способ снятия возражений о местоположении границ (изменение местоположения границ, рассмотрение земельного спора в суде, третейском суде)
1	2	3	4
----	----	----	----

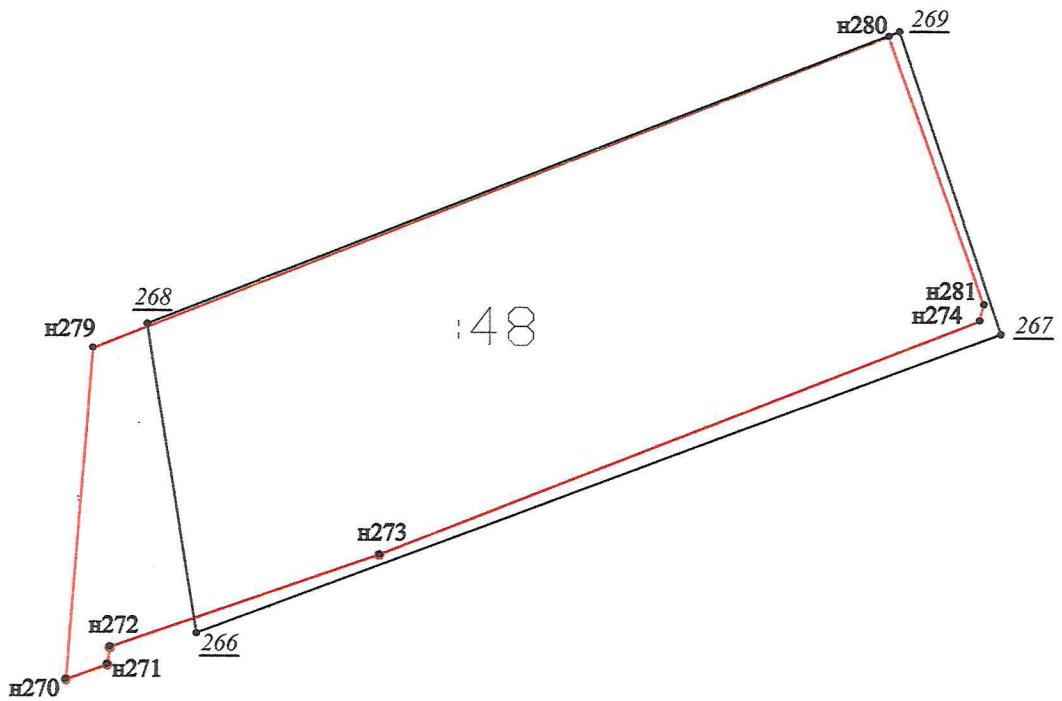
Кадастровый инженер:



(Handwritten signature)

Халиков В.И.

Чертеж земельных участков и их частей



Масштаб 1:500

Условные обозначения:

● 1	Обозначение характерной точки границы земельного участка, сведения о координатах которой имеются в ЕГРН
● n1	обозначение новой характерной точки границы земельного участка
● <u>3</u>	прекращающая существование характерная точка границы
—●—	граница земельного участка
:48	Кадастровое обозначение земельного участка

АКТ СОГЛАСОВАНИЯ МЕСТОПОЛОЖЕНИЯ ГРАНИЦ ЗЕМЕЛЬНОГО УЧАСТКА

Кадастровый номер или обозначение земельного участка

50:09:0070413:202

Московская область, Солнечногорский район, с/пос. Кутузовское, в районе д. Федоровка, СНТ "Фантазия", участок №47

Площадь земельного участка

1140 кв.м.

Местоположение границ земельного участка согласовано:

Обозначение части границы		Горизонтальное проложение (S), м	Кадастровый номер смежного земельного участка	Сведения о лице, участвующем в согласовании		Подпись и дата	Способ и дата извещения	
от т.	до т.			Фамилия и инициалы	Реквизиты документа			
1	2	3	4		5	6	7	8
н282	н282	153,17	—	Соловьева Л. С.	паспорт: _____	_____		Согласовано в индивидуальном порядке
н282	н283	56,10	участок № 46		паспорт: _____	_____		Согласовано в индивидуальном порядке
н283	н280	20,04	земли общего пользования	Председатель СНТ "Фантазия"	паспорт: _____	_____		Согласовано в индивидуальном порядке
н280	н279	56,58	50:09:0070413:48 участок № 48		паспорт: _____	_____		Согласовано в индивидуальном порядке
н279	н282	20,45	земли неразграниченной гос. собственности					

Лица, персональные данные которых содержатся в настоящем Акте согласования местоположения границ, подтверждают свое согласие, а также согласие представляемого ими лица на обработку персональных данных (сбор, систематизацию, накопление, хранение, уточнение (обновление, изменение), использование, распространение (в том числе передачу), обезличивание, блокирование, уничтожение персональных данных, а также иных действий, необходимых для обработки персональных данных в рамках предоставления органами, осуществляющими государственный кадастровый учет и государственную регистрацию прав в соответствии с законодательством Российской Федерации государственных услуг), в том числе в автоматизированном режиме, включая принятие решений на их основе органом, осуществляющим государственный кадастровый учет и государственную регистрацию прав в целях предоставления государственной услуги.

Наличие разногласий при согласовании местоположения границы земельного участка :

Обозначение характерной точки или части границы	Кадастровый номер смежного земельного участка	Содержание возражений о местоположении границ
1	2	3
----	----	-----

Сведения о снятии возражений о местоположении границы земельного участка

Обозначение характерной точки или части границы	Кадастровый номер смежного земельного участка	Фамилия и инициалы правообладателя или его представителя, реквизиты документа, удостоверяющего личность, дата снятия возражений, подпись	Способ снятия возражений о местоположении границ (изменение местоположения границ, рассмотрение земельного спора в суде, третейском суде)
1	2	3	4
----	----	----	-----

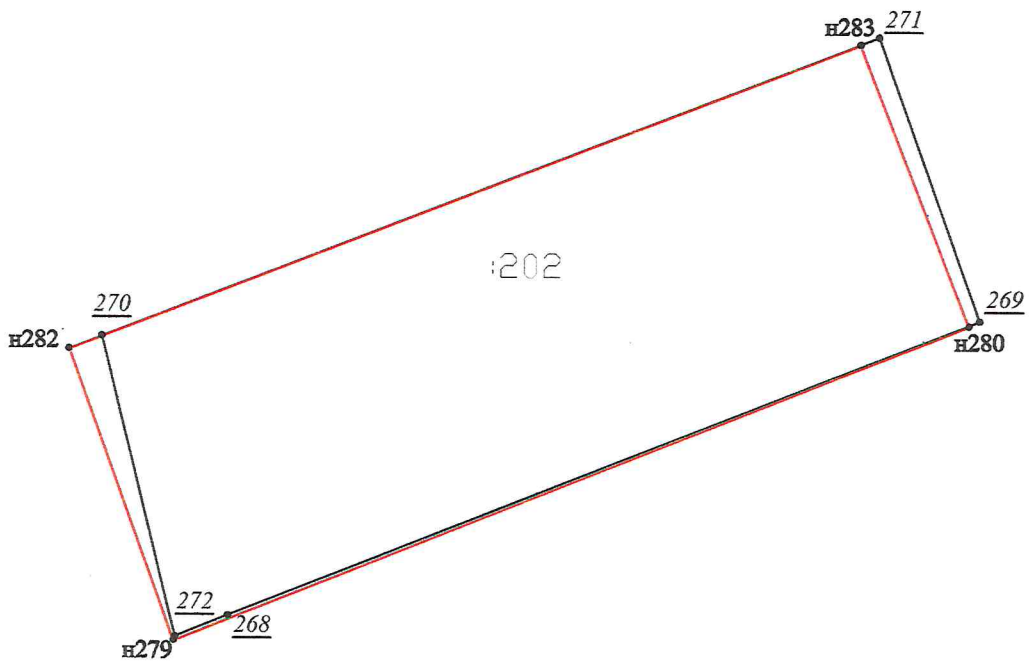
Кадастровый инженер:



(Handwritten signature)

Халиков В.И.

Чертеж земельных участков и их частей



Масштаб 1:500

Условные обозначения:

● 1	Обозначение характерной точки границы земельного участка, сведения о координатах которой имеются в ЕГРН
● н1	обозначение новой характерной точки границы земельного участка
● 3	прекращающая существование характерная точка границы
—●—	граница земельного участка
:202	Кадастровое обозначение земельного участка

АКТ СОГЛАСОВАНИЯ МЕСТОПОЛОЖЕНИЯ ГРАНИЦ ЗЕМЕЛЬНОГО УЧАСТКА

Кадастровый номер или обозначение земельного участка

50:09:0070413:201

Московская область, Солнечногорский район, с/пос. Кутузовское, в районе д. Федоровка, СНТ "Фантазия", участок №45
Площадь земельного участка 1201 кв.м.

Местоположение границ земельного участка согласовано:

Обозначение части границы		Горизонтальное проложение (S), м	Кадастровый номер смежного земельного участка	Сведения о лице, участвующем в согласовании			Подпись и дата	Способ и дата извещения
от т.	до т.			Фамилия и инициалы	Реквизиты документа,			
1	2	3	4		5	6	7	8
н286	н286	156,88	—	Куценко В. К.	паспорт: _____	_____		Согласовано в индивидуальном порядке
н286	н287	57,38	50:09:0070413:44 участок № 44		паспорт: _____	_____		Согласовано в индивидуальном порядке
н287	н288	20,60	земли общего пользования	Председатель СНТ "Фантазия"	паспорт: _____	_____		Согласовано в индивидуальном порядке
н288	н289	54,37	участок № 46		паспорт: _____	_____		Согласовано в индивидуальном порядке
н289	н290	3,44			выдан: _____	_____		
н290	н286	21,09	50:09:0070413:246	_____	_____	_____	_____	_____

Лица, персональные данные которых содержатся в настоящем Акте согласования местоположения границ, подтверждают свое согласие, а также согласие представляемого ими лица на обработку персональных данных (сбор, систематизацию, накопление, хранение, уточнение (обновление, изменение), использование, распространение (в том числе передачу), обезличивание, блокирование, уничтожение персональных данных, а также иных действий, необходимых для обработки персональных данных в рамках предоставления органами, осуществляющими государственный кадастровый учет и государственную регистрацию прав в соответствии с законодательством Российской Федерации государственных услуг), в том числе в автоматизированном режиме, включая принятие решений на их основе органом, осуществляющим государственный кадастровый учет и государственную регистрацию прав в целях предоставления государственной услуги.

Наличие разногласий при согласовании местоположения границы земельного участка :

Обозначение характерной точки или части границы	Кадастровый номер смежного земельного участка	Содержание возражений о местоположении границ
1	2	3
----	----	----

Сведения о снятии возражений о местоположении границы земельного участка

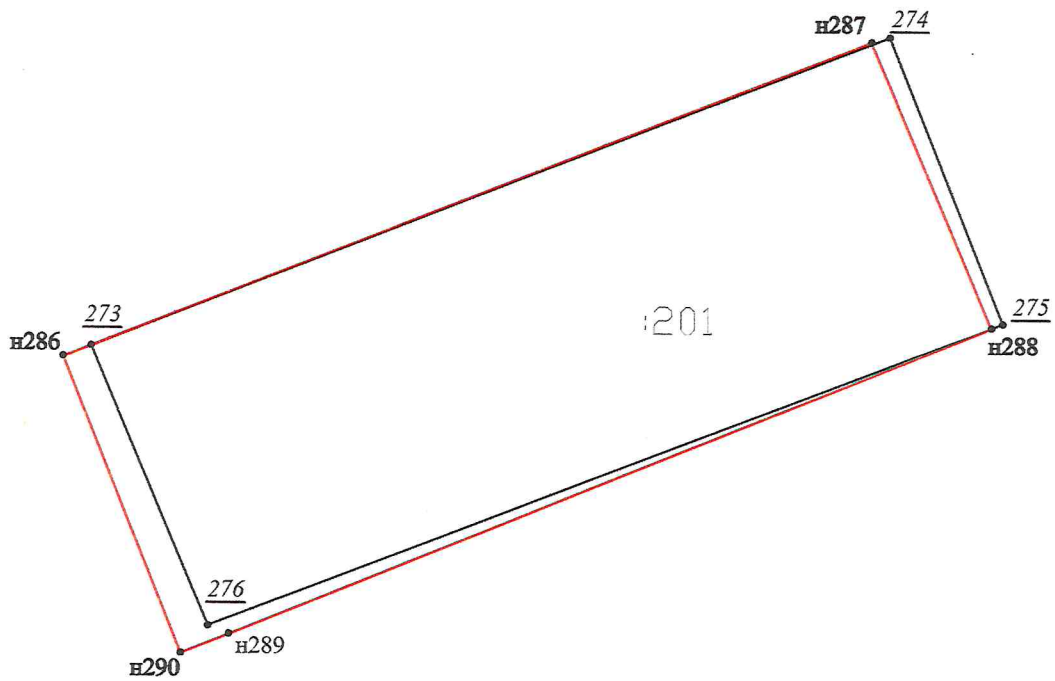
Обозначение характерной точки или части границы	Кадастровый номер смежного земельного участка	Фамилия и инициалы правообладателя или его представителя, реквизиты документа, удостоверяющего личность, дата снятия возражений, подпись	Способ снятия возражений о местоположении границ (изменение местоположения границ, рассмотрение земельного спора в суде, третейском суде)
1	2	3	4
----	----	----	----

Кадастровый инженер:




Халиков В.И.

Чертеж земельных участков и их частей



Масштаб 1:500

Условные обозначения:

● 1	Обозначение характерной точки границы земельного участка, сведения о координатах которой имеются в ЕГРН
● н1	обозначение новой характерной точки границы земельного участка
● 3	прекращающая существование характерная точка границы
	граница земельного участка
:201	Кадастровое обозначение земельного участка

АКТ СОГЛАСОВАНИЯ МЕСТОПОЛОЖЕНИЯ ГРАНИЦ ЗЕМЕЛЬНОГО УЧАСТКА

Кадастровый номер или обозначение земельного участка

50:09:0070413:44

Московская область, Солнечногорский район, с/пос. Кутузовское, д. Федоровка, СНТ "Фантазия", участок №44

Площадь земельного участка

1551 кв.м.

Местоположение границ земельного участка согласовано:

Обозначение части границы		Горизонтальное проложение (S), м	Кадастровый номер смежного земельного участка	Сведения о лице, участвующем в согласовании			Подпись и дата	Способ и дата извещения
от т.	до т.			Фамилия и инициалы	Реквизиты документа,			
1	2	3	4		5	6	7	8
н291	н291	169,89	—	Кирякин В.С.	паспорт: выдан:	—	—	Согласовано в индивидуальном порядке
н291	н292	19,97	50:11:0030106:556	—	—	—	—	—
н292	н293	40,57						
332	н291	10,00						
н293	н294	2,21	земли общего пользования	Председатель СНТ "Фантазия"	паспорт: выдан:	—	—	Согласовано в индивидуальном порядке
н294	н295	5,76						
н295	н296	2,45						
н296	н287	26,26						
н287	н286	57,38	50:09:0070413:201 участок № 45	—	паспорт: выдан:	—	—	Согласовано в индивидуальном порядке
н286	332	5,29	50:09:0070413:246	—	—	—	—	—

Лица, персональные данные которых содержатся в настоящем Акте согласования местоположения границ, подтверждают свое согласие, а также согласие представляемого ими лица на обработку персональных данных (сбор, систематизацию, накопление, хранение, уточнение (обновление, изменение), использование, распространение (в том числе передачу), обезличивание, блокирование, уничтожение персональных данных) а также иных действий, необходимых для обработки персональных данных в рамках предоставления органами, осуществляющими государственный кадастровый учет и государственную регистрацию прав в соответствии с законодательством Российской Федерации государственных услуг, в том числе в автоматизированном режиме, включая принятие решений на их основе органом, осуществляющим государственный кадастровый учет и государственную регистрацию прав в целях предоставления государственной услуги.

Наличие разногласий при согласовании местоположения границы земельного участка :

Обозначение характерной точки или части границы	Кадастровый номер смежного земельного участка	Содержание возражений о местоположении границ
1	2	3
----	----	----

Сведения о снятии возражений о местоположении границы земельного участка

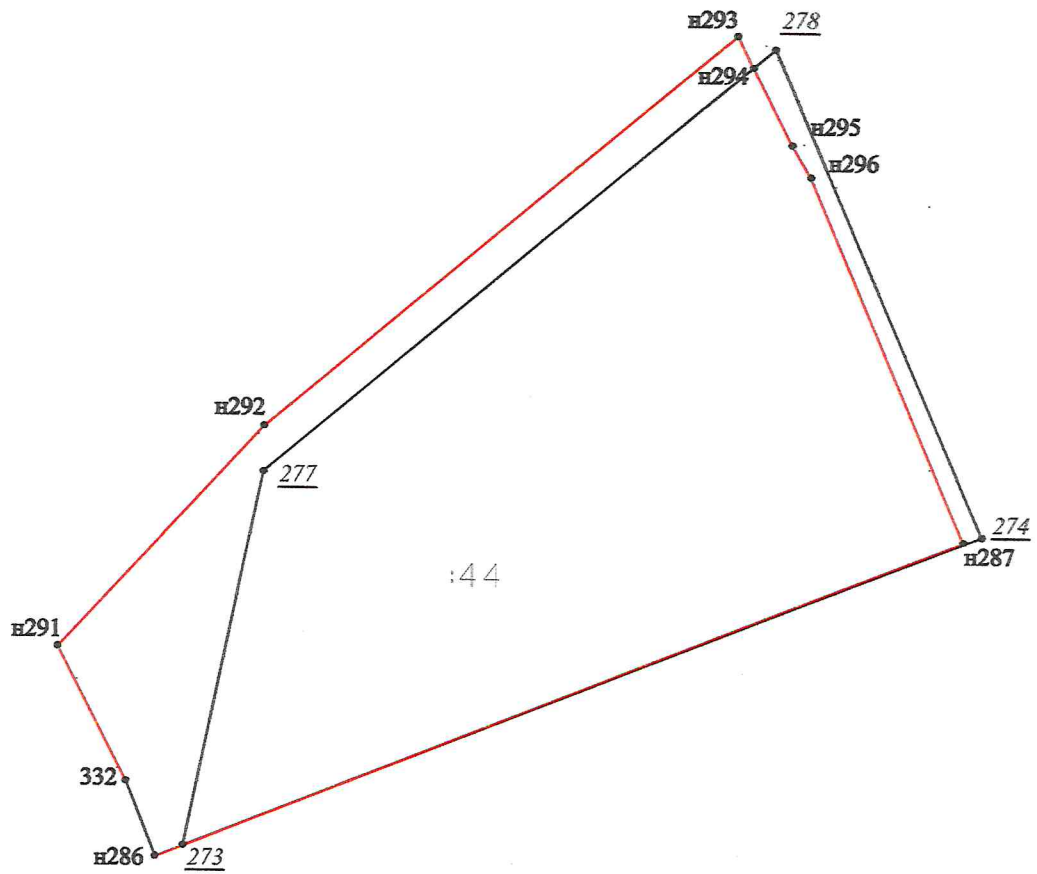
Обозначение характерной точки или части границы	Кадастровый номер смежного земельного участка	Фамилия и инициалы правообладателя или его представителя, реквизиты документа, удостоверяющего личность, дата снятия возражений, подпись	Способ снятия возражений о местоположении границ (изменение местоположения границ, рассмотрение земельного спора в суде, третейском суде)
1	2	3	4
----	----	----	----

Кадастровый инженер:



Халиков В.И.

Чертеж земельных участков и их частей



Масштаб 1:500

Условные обозначения:

● 1	Обозначение характерной точки границы земельного участка, сведения о координатах которой имеются в ЕГРН
● n1	обозначение новой характерной точки границы земельного участка
● 3	прекращающая существование характерная точка границы
—●—	граница земельного участка
:44	Кадастровое обозначение земельного участка